Kanton Schwyz

Gemeinde Schwyz

Genehmigung

Revision Schutzzonenplanung

Objektblätter

Luzern, 24.10.2024

suisseplan Ingenieure AG raum + landschaft
Theaterstrasse 15 · 6003 Luzern · Telefon +41 (0)58 310 57 80
www.suisseplan.ch · luzern @suisseplan.ch

suisse plan

AARAU · LUZERN · WIL · WOHLEN · ZÜRICH

Impressum

Verfasser:	Sabine Betschart / Geni Widrig
Auftraggeber:	Gemeinde Schwyz Herrengasse 17 Postfach 253 6431 Schwyz
Auftragnehmer:	suisseplan Ingenieure AG raum + landschaft Theaterstrasse 15 6003 Luzern
Datei:	N:\15 SZ\11 Schwyz\03 Schutzzonenplan\4_SV\06_Genehmigung\Objektblätter\24-10-24-Objektblaetter_Schwyz_Titelblatt.docx

Änderungsverzeichnis

Datum	Projektstand
14.03.2019	Entwurf
11.04.2019	Abgabeexemplar
13.12.2021	Öffentliche Auflage
24.10.2024	Genehmigung

Inhaltsverzeichnis

1	**Naturschutzzonen feucht (F)**	**1**
2	**Naturschutzzonen trocken (T)**	**32**
3	**Hecken, Feld- und Ufergehölze (H)**	**48**
4	**Trockensteinmauern (TM)**	**286**
5	**Landschaftsschutzzonen (G)**	**393**
6	**Wasserschutzzone (W)**	**415**

Nr. / Kategorie	**F1** **Feuchtgebiet / Ufer**		
Name	Kleintannenberg		
Parzellennummer	160, 162, 167, 169		
Koordinaten	2'692'418 / 1'211'448	**Fläche [a]**	101
Bedeutung	lokal	**Länge [m]**	-

Beschrieb	Pfeifengraswiese
Gefährdung	gering
Gefährdungsgrund	Verbuschung
Schutzziel	erhalten
Schutzmassnahme	Gehölzdruck Einhalt gebieten, Grabenpflege
Aktuelle Nutzung	Schnitt
Bemerkung	Schnittzeitpunkt (1.9.) muss eingehalten werden; mit Schwalbenwurzenzian, Wollgras, Sumpf-Stendelwurz

Nr. / Kategorie	**F/T2 Flachmoor**		
Name	Melchbutzli		
Parzellennummer	53, 54, 80, 82, 83		
Koordinaten	2'693'676 / 1'211'857	**Fläche [a]**	131
Bedeutung	lokal	**Länge [m]**	-

Beschrieb	basisches Kleinseggenried mit Elementen von Pfeifengraswiese und saurem Kleinseggenried
Gefährdung	mittel
Gefährdungsgrund	zu intensive Beweidung / Bewirtschaftung
Schutzziel	erhalten, aufwerten
Schutzmassnahme	vertraglich sichern
Aktuelle Nutzung	Schnitt
Bemerkung	mit Moorenzian, Wollgras, mehreren Orchideenarten

Nr. / Kategorie	**F3**	**Feuchtgebiet / Ufer**	
Name	Nümatt		
Parzellennummer	448, 449		
Koordinaten	2'690'301 / 1'209'945	**Fläche [a]**	127
Bedeutung	lokal	**Länge [m]**	-

Beschrieb	Hochstaudenflur mit Übergängen zu Pfeifengraswiese; Landschilf; randlich Einflüsse des mesophilen Krautsaums
Gefährdung	akut
Gefährdungsgrund	Landschilf, invasive Neophyten (Goldrute)
Schutzziel	Landschilf- und Neophytenbekämpfung
Schutzmassnahme	zusätzlicher früherer Schnitt
Aktuelle Nutzung	Schnitt
Bemerkung	-

Nr. / Kategorie	**F4 Feuchtgebiet / Ufer**		
Name	Mühlestättli / Acherli / Stalden		
Parzellennummer	2043, 2059		
Koordinaten	2'694'193 / 1'207'754	**Fläche [a]**	118
Bedeutung	lokal	**Länge [m]**	-

Beschrieb	mehrere Teilbereiche: sehr artenreiche Pfeifengraswiese mit Übergängen zu Fromentalwiese; Spierstaudenflur mit Übergängen zu Pfeifengraswiese (Böschung); Fromentalwiese
Gefährdung	mittel
Gefährdungsgrund	Landschilf
Schutzziel	Landschilf reduzieren
Schutzmassnahme	zusätzlicher früherer Schnitt auf Teilflächen mit Landschilf
Aktuelle Nutzung	Schnitt
Bemerkung	mit vielen Orchideen und Flockenblumen, Durchwachsenem Bitterling

Nr. / Kategorie	**F5 / F6 Flachmoor**		
Name	Herrenboden / Hinteregg – Mostelegg		
Parzellennummer	4, 5, 6, 7, 8, 9, 10, 11, 13, 16, 19, 20, 24, 25, 26, 27, 28, 29, 32, 33, 34, 35, 36, 37, 39, 48, 49, 391, 2989, 2995, 3114, 3171, 3849, 3850, 3851, 3852, 3853, 3855, 3856, 3857, 3858, 3859, 3860, 3861, 3963, 4072		
Koordinaten	2'693'314 / 1'213'045	**Fläche [a]**	5109
Bedeutung	lokal	**Länge [m]**	-

Beschrieb	Mosaik aus Kleinseggenrieden (basisch), Pfeifengraswiesen, Hochstaudenfluren, Fromentalwiesen, Quellaustritten, Kammgraswiesen, Sumpfdotterblumenwiesen, Grossseggenrieden, Übergangsmooren
Gefährdung	gering
Gefährdungsgrund	Verbuschung, Wildparkieren (Spuren in Streuefläche)
Schutzziel	erhalten
Schutzmassnahme	entlang Waldränder sauber mähen, Grabenpflege
Aktuelle Nutzung	Weide / Schnitt
Bemerkung	sehr grosses Objekt; teilweise sehr artenreich; mit Schwalbenwurzenzian, Knabenkraut, Handwurz, Moorenzian, Sumpf-Stendelwurz, Zweiblatt, Abbisskraut, Torfmoos, Wollgras, Trollblume, Narzissen-Windröschen, Kelch-Simsenlilie, Davalls Segge, Moosbeere, Rundblättrigem Sonnentau, Mehl-Primel

Nr. / Kategorie	**F7**	**Feuchtgebiet / Ufer**	
Name	Mythenbad		
Parzellennummer	2224, 2225, 2226, 2227, 2228, 2229, 2231, 3540		
Koordinaten	2'694'743 / 1'208'651	**Fläche [a]**	124
Bedeutung	lokal	**Länge [m]**	-

Beschrieb	südwestlich: rechte Bachseite Hangrutsch / Pionierfläche, linke Bachseite wechselfeuchte Fromentalwiese; unterhalb Strasse: Pfeifengraswiese; oberhalb Wanderweg: Pfeifengraswiese / basisches Kleinseggenried
Gefährdung	gering
Gefährdungsgrund	Adlerfarn / Landschilf
Schutzziel	keine Ausbreitung von Adlerfarn / Landschilf
Schutzmassnahme	zusätzlicher früherer Schnitt auf Teilflächen mit Adlerfarn / Landschilf
Aktuelle Nutzung	Schnitt
Bemerkung	fünf Teilflächen; insgesamt sehr artenreich und strukturiert; mit Handwurz, Wollgras, Knabenkraut; auffällig viele Schmetterlinge



Nr. / Kategorie	**F8**	**Feuchtgebiet / Ufer**	
Name	Tobel		
Parzellennummer	2032, 2224		
Koordinaten	2'694'409 / 1'208'335	**Fläche [a]**	80
Bedeutung	lokal	**Länge [m]**	-

Beschrieb	Pfeifengraswiese mit Übergängen zu Kleinseggenried
Gefährdung	mittel
Gefährdungsgrund	Landschilf, Adlerfarn, vereinzelt Weidenjungwuchs
Schutzziel	Landschilf- und Adlerfarnbekämpfung, Gehölzdruck beachten
Schutzmassnahme	zusätzlicher früherer Schnitt auf Flächen mit Schilf / Adlerfarn, Grabenpflege
Aktuelle Nutzung	Schnitt
Bemerkung	drei Teilflächen; südöstliche Teilfläche sehr stark verschilft; Adlerfarn auf der nordöstlichen Teilfläche; mit Wollgras, Abbisskraut, Sumpf-Stendelwurz (grosse Bestände), Schwalbenwurzenzian, Knabenkraut

Nr. / Kategorie	**F9**	**Feuchtgebiet / Ufer**	
Name	Schibigsberg / Wolfsbühl / Brünigs		
Parzellennummer	219, 227, 228		
Koordinaten	2'691'383 / 1'211'473	**Fläche [a]**	68
Bedeutung	lokal	**Länge [m]**	-

Beschrieb oberhalb Strasse: Pfeifengraswiese; unterhalb Strasse und westlich des Grabens: Hochstaudenflur

Gefährdung mittel

Gefährdungsgrund Landschilf; invasiver Neophyt (Sommerflieder)

Schutzziel Landschilfbekämpfung

Schutzmassnahme zusätzlicher früherer Schnitt auf Teilflächen mit Landschilf

Aktuelle Nutzung Schnitt

Bemerkung zwei Teilflächen; chaussierter Bewirtschaftungsweg durch Teilfläche unterhalb der Strasse; mit Lungen-Enzian, Schwalbenwurzenzian, Abbisskraut, Sumpf-Stendelwurz; Sommerflieder im Ufergehölz unterhalb der Strasse

Nr. / Kategorie	**F10**	**Feuchtgebiet / Ufer**	
Name	Brünigs		
Parzellennummer	229, 230, 231		
Koordinaten	2'691'604 / 1'211'495	**Fläche [a]**	39
Bedeutung	lokal	**Länge [m]**	-

Beschrieb	Pfeifengraswiese
Gefährdung	mittel
Gefährdungsgrund	invasive Neophyten (Goldruten), wenig Gehölzdruck, wenig Landschilf
Schutzziel	Neophyten- und Landschilfbekämfpung, Gehölzdruck beachten
Schutzmassnahme	zusätzlicher früherer Schnitt auf Teilflächen mit Goldruten / Landschilf
Aktuelle Nutzung	Schnitt
Bemerkung	mit Schwalbenwurzenzian, Knabenkraut, Abbisskraut

Nr. / Kategorie	**F11**	**Flachmoor**	
Name	Brunniberg		
Parzellennummer	195, 201, 202		
Koordinaten	2'692'721 / 1'211'546	**Fläche [a]**	54
Bedeutung	lokal	**Länge [m]**	-

Beschrieb artenreiches basisches Kleinseggenried mit Übergängen zu Pfeifengraswiese

Gefährdung gering

Gefährdungsgrund Landschilf

Schutzziel erhalten

Schutzmassnahme Ausbreitung Landschilf verhindern

Aktuelle Nutzung Schnitt

Bemerkung mit sehr vielen Orchideen (Knabenkraut, Handwurz, Stendelwurz), Wollgras

Nr. / Kategorie	**F12**	**Feuchtgebiet / Ufer**	
Name	Pelzhalten		
Parzellennummer	180, 3125, 3129, 3130		
Koordinaten	2'691'912 / 1'210'383	**Fläche [a]**	77
Bedeutung	lokal	**Länge [m]**	-

Beschrieb	östlich des Grabens: Landschilf mit etwas Hochstaudenflur; westlich des Grabens: intaktes Kleinseggenried (basisch) mit Übergang zu Pfeifengraswiese; unterhalb Weg: kalkreicher Quellaustritt, Tuffhang
Gefährdung	mittel
Gefährdungsgrund	östlich des Grabens: Landschilf; westlich des Grabens: Nährstoffeintrag
Schutzziel	östlich des Grabens: Schilfbekämpfung; restliche Fläche: erhalten
Schutzmassnahme	östlich: zusätzlicher früherer Schnitt; westlich: Puffer
Aktuelle Nutzung	Schnitt
Bemerkung	zwei Teilflächen; westlich des Grabens: mit Wollgras, Handwurz, Stendelwurz, Knabenkraut; unterhalb Weg: mit Fettblatt

Nr. / Kategorie	**F13**	**Feuchtgebiet / Ufer**	
Name	Chämiloch		
Parzellennummer	3504, 3505		
Koordinaten	2'689'715 / 1'210'263	**Fläche [a]**	94
Bedeutung	lokal	**Länge [m]**	-

Beschrieb artenarme Pfeifengraswiese

Gefährdung akut

Gefährdungsgrund Landschilf, invasive Neophyten (Goldruten)

Schutzziel Landschilf- und Neophytenbekämfpung

Schutzmassnahme zusätzlicher früherer Schnitt beibehalten

Aktuelle Nutzung Schnitt

Bemerkung mit Abbisskraut

Nr. / Kategorie	**F14**	**Feuchtgebiet / Ufer**	
Name	Riedmatt		
Parzellennummer	414, 3504		
Koordinaten	2'689'957 / 1'210'097	**Fläche [a]**	41
Bedeutung	lokal	**Länge [m]**	-

Beschrieb	Hochstaudenflur
Gefährdung	akut
Gefährdungsgrund	Landschilf
Schutzziel	Landschilfbekämpfung
Schutzmassnahme	zusätzlicher früherer Schnitt
Aktuelle Nutzung	Schnitt
Bemerkung	zwei Teilflächen; mit Sumpf-Storchenschnabel

Nr. / Kategorie	**F15 Feuchtgebiet / Ufer**		
Name	Langweidli / Huserenberg		
Parzellennummer	2214		
Koordinaten	2'694'698 / 1'208'324	**Fläche [a]**	35
Bedeutung	lokal	**Länge [m]**	-

Beschrieb	westlich: basisches Kleinseggenried mit Übergängen zu Pfeifengraswiese, randlich Spierstaudenflur; östlich: Fromentalwiese, feuchte Ausprägung
Gefährdung	keine
Gefährdungsgrund	-
Schutzziel	erhalten
Schutzmassnahme	extensive Bewirtschaftung weiterführen
Aktuelle Nutzung	Schnitt
Bemerkung	sehr artenreiche Fläche; mit Sumpf-Herzblatt, Breitblättrigem Wollgras, Handwurz

Nr. / Kategorie	**F16**	**Feuchtgebiet / Ufer**	
Name	Geschloo		
Parzellennummer	2043		
Koordinaten	2'694'021 / 1'207'760	**Fläche [a]**	62
Bedeutung	lokal	**Länge [m]**	-

Beschrieb Pfeifengraswiese mit Übergang zu Kleinseggenried

Gefährdung gering

Gefährdungsgrund Landschilf entlang Waldrand

Schutzziel erhalten; Landschilfbekämpfung

Schutzmassnahme zusätzlicher früherer Schnitt in den verschilften Flächen, Grabenpflege

Aktuelle Nutzung Schnitt

Bemerkung mit Durchwachsenem Bitterling, Sumpf-Stendelwurz, Abbisskraut, Schwalbenwurzenzian

Nr. / Kategorie	**F17**	**Feuchtgebiet / Ufer**	
Name	Algeschit		
Parzellennummer	2042, 2043, 2044, 2060, 2691		
Koordinaten	2'694'046 / 1'207'975	**Fläche [a]**	81
Bedeutung	lokal	**Länge [m]**	-

Beschrieb	Pfeifengraswiese; in der südwestlichen Teifläche mit Übergängen zu Hochstaudenflur
Gefährdung	gering
Gefährdungsgrund	Adlerfarn, Verbuschung
Schutzziel	erhalten; Adlerfarnbekämpfung
Schutzmassnahme	Adlerfarn von Hand ausreissen (ca. 20 m2), Mahd aufrechterhalten
Aktuelle Nutzung	Schnitt
Bemerkung	zwei Teilflächen; Triste in der südwestlichen Teilfläche; mit Knabenkräuter, Abbisskraut, Moorenzian, Schwalbenwurzenzian (grosse Bestände), Sumpf-Stendelwurz

Nr. / Kategorie	**F18**	**Feuchtgebiet / Ufer**	
Name	Allenwinden		
Parzellennummer	1986, 1988, 1993		
Koordinaten	2'693'157 / 1'209'348	**Fläche [a]**	27
Bedeutung	lokal	**Länge [m]**	-

Beschrieb Pfeifengraswiese

Gefährdung gering

Gefährdungsgrund Adlerfarn

Schutzziel erhalten; Adlerfarnbekämpfung

Schutzmassnahme zusätzlicher früherer Schnitt auf Teilflächen mit Adlerfarn

Aktuelle Nutzung Schnitt

Bemerkung Bewirtschaftungsweg zwischen Adlerfarnfläche und Streue

Nr. / Kategorie	**F19 Feuchtgebiet / Ufer**		
Name	Sommerauberg		
Parzellennummer	214, 3279, 3287, 3384		
Koordinaten	2'691'006 / 1'212'293	**Fläche [a]**	58
Bedeutung	lokal	**Länge [m]**	-

Beschrieb Pfeifengraswiese mit einzelnen Erlen und Eschen

Gefährdung mittel

Gefährdungsgrund Adlerfarn, wenig Gehölzdruck, wenig Landschilf

Schutzziel Adlerfarnbekämpfung

Schutzmassnahme zusätzlicher früherer Schnitt auf Teilflächen mit Adlerfarn

Aktuelle Nutzung Schnitt

Bemerkung zwei Teilflächen; Adlerfarn bedeckt unterhalb der Strasse ca. 40 % der Fläche; mit Abbisskraut, Schwalbenwurzenzian

Nr. / Kategorie	**F21**	**Feuchtgebiet / Ufer**	
Name	Schindleren		
Parzellennummer	189		
Koordinaten	2'692'272 / 1'211'105	**Fläche [a]**	24
Bedeutung	lokal	**Länge [m]**	-

Beschrieb Pfeifengraswiese; obere schmale Ausläufer: Feuchtstaudenflur

Gefährdung keine

Gefährdungsgrund -

Schutzziel erhalten

Schutzmassnahme extensive Bewirtschaftung weiterführen

Aktuelle Nutzung Schnitt

Bemerkung mit Sumpf-Stendelwurz, Knabenkraut, Wollgras, Grosser Wiesenknopf (grosser Bestand)

Nr. / Kategorie	**F22**	**Feuchtgebiet / Ufer**	
Name	Räthigsbach		
Parzellennummer	221, 244		
Koordinaten	2'690'980 / 1'211'284	**Fläche [a]**	83
Bedeutung	lokal	**Länge [m]**	-

Beschrieb Pfeifengraswiese mit Einzelbäumen (Bergahorn, Esche)

Gefährdung gering

Gefährdungsgrund Adlerfarn, wenig Gehölzdruck

Schutzziel Adlerfarnbekämpfung

Schutzmassnahme zusätzlicher früherer Schnitt auf Teilflächen mit Adlerfarn

Aktuelle Nutzung Schnitt

Bemerkung mit grossen Beständen des Schwalbenwurzenzians, Sumpf-Stendelwurz

Nr. / Kategorie	**F23**	**Feuchtgebiet / Ufer**	
Name	Rossboden		
Parzellennummer	159, 160, 172		
Koordinaten	2'692'260 / 1'211'389	**Fläche [a]**	38
Bedeutung	lokal	**Länge [m]**	-

Beschrieb artenreiche Pfeifengraswiese

Gefährdung keine

Gefährdungsgrund -

Schutzziel erhalten

Schutzmassnahme extensive Bewirtschaftung weiterführen

Aktuelle Nutzung Schnitt

Bemerkung u. a. mit fünf Orchideenarten (Knabenkraut, Zweiblatt, Handwurz, Stendelwurz, Grünliche Waldhyazinthe) und Wollgras

Nr. / Kategorie	**F24**	**Feuchtgebiet / Ufer**	
Name	Binziberg		
Parzellennummer	733		
Koordinaten	2'693'175 / 1'210'988	**Fläche [a]**	24
Bedeutung	lokal	**Länge [m]**	-

Beschrieb artenreiche Pfeifengraswiese

Gefährdung mittel

Gefährdungsgrund Landschilf; teilweise aufkommende Gehölze vorhanden

Schutzziel Landschilfbekämpfung; Verbuschung verhindern

Schutzmassnahme früherer Schnittzeitpunkt auf verschilfter Teilfläche

Aktuelle Nutzung Schnitt

Bemerkung mit sehr viel Sumpf-Stendelwurz sowie Moorenzian, Handwurz, Wollgras

Nr. / Kategorie	**F26**	**Feuchtgebiet / Ufer**	
Name	Wandli		
Parzellennummer	2435		
Koordinaten	2'699'897 / 1'208'298	**Fläche [a]**	530
Bedeutung	lokal	**Länge [m]**	-

Beschrieb sehr heterogen, Wechsel feucht / trocken; Teilflächen mit Pfeifengraswiese

Gefährdung keine

Gefährdungsgrund -

Schutzziel erhalten

Schutzmassnahme extensive Bewirtschaftung weiterführen

Aktuelle Nutzung Weide

Bemerkung Neuaufnahme; im Sömmerungsgebiet; Trittschäden; wertvolle Flächen sehr kleinflächig und sehr heterogen; mit Moorenzian, Wollgras, Sumpf-Stendelwurz

Nr. / Kategorie	**F28**	**Feuchtgebiet / Ufer**	
Name	Tobel		
Parzellennummer	2040		
Koordinaten	2'694'217 / 1'208'144	**Fläche [a]**	11
Bedeutung	lokal	**Länge [m]**	-

Beschrieb Pfeifengraswiese

Gefährdung gering

Gefährdungsgrund Adlerfarn

Schutzziel erhalten; Adlerfarnbekämpfung

Schutzmassnahme Adlerfarn von Hand ausreissen

Aktuelle Nutzung Schnitt

Bemerkung Neuaufnahme; zwei vernässte Stellen, könnten als Tümpel ausgebaggert werden; mit Abbisskraut (grosse Bestände), Wollgras, Schwalbenwurzenzian, Sumpf-Stendelwurz, Knabenkräutern

Nr. / Kategorie	**F29**	**Flachmoor**	
Name	Hasli		
Parzellennummer	3222, 3228		
Koordinaten	2'695'490 / 1'208'853	**Fläche [a]**	66
Bedeutung	lokal	**Länge [m]**	-

Beschrieb	Kleinseggenried mit Übergang zu Pfeifengraswiese
Gefährdung	keine
Gefährdungsgrund	-
Schutzziel	erhalten
Schutzmassnahme	Weisser Germer bekämpfen
Aktuelle Nutzung	Schnitt
Bemerkung	Neuaufnahme; artenreiche Fläche; mit Grossem Wiesenknopf, Sumpf-Stendelwurz, Moorenzian, Wollgras, Schwalbenwurzenzian, Narzissen-Windröschen

Nr. / Kategorie	**F30 Feuchtgebiet / Ufer**		
Name	In den Bächen		
Parzellennummer	2303, 2305, 2453, 2728, 2942, 2957, 3392, 4760		
Koordinaten	2'698'103 / 1'207'411	**Fläche [a]**	129
Bedeutung	lokal	**Länge [m]**	-

Beschrieb	drei Teilflächen mit Kleinseggenried und Pfeifengraswiese; oberste Teilfläche: gegen den Wald Übergang zu Hochstaudenflur
Gefährdung	keine
Gefährdungsgrund	-
Schutzziel	erhalten
Schutzmassnahme	keine weiteren Parkplätze / Wege
Aktuelle Nutzung	Schnitt
Bemerkung	Neuaufnahme; drei Teilflächen; Wiesenweg führt durch die unterste Teilfläche; artenreich; mit Moorenzian, Schwalbenwurzenzian, Knabenkraut, Wollgras, Grossem Wiesenknopf, Fieberklee, Sumpf-Stendelwurz, Davalls Segge

Nr. / Kategorie	**F31**	**Feuchtgebiet / Ufer**	
Name	Spissi		
Parzellennummer	248, 250, 252		
Koordinaten	2'691'129 / 1'210'999	**Fläche [a]**	78
Bedeutung	lokal	**Länge [m]**	-

Beschrieb	Pfeifengraswiese mit Einzelbäumen (Eichen, Eschen, Ahorn, Buchen), parkartig, eher trockene Ausbildung
Gefährdung	gering
Gefährdungsgrund	invasive Neophyten (Goldruten), Adlerfarn
Schutzziel	Neophyten- und Adlerfarnbekämpfung
Schutzmassnahme	zusätzlicher früherer Schnitt
Aktuelle Nutzung	Schnitt
Bemerkung	mit Abbisskraut, Schwalbenwurz

Nr. / Kategorie	**F32**	**Feuchtgebiet / Ufer**	
Name	Bächschit		
Parzellennummer	3279, 3284		
Koordinaten	2'691'183 / 1'211'737	**Fläche [a]**	39
Bedeutung	lokal	**Länge [m]**	-

Beschrieb Pfeifengraswiese mit Einzelgehölzen

Gefährdung akut

Gefährdungsgrund Adlerfarn, Gehölzdruck

Schutzziel Adlerfarnbekämpfung, Gehölzdruck beachten

Schutzmassnahme zusätzlicher früherer Schnitt

Aktuelle Nutzung Schnitt

Bemerkung Adlerfarn bedeckt fast die gesamte Fläche; mit Abbisskraut

Nr. / Kategorie	**F33 Feuchtgebiet / Ufer**		
Name	Giselberg / Schwand		
Parzellennummer	41, 42		
Koordinaten	2'692'741 / 1'212'106	**Fläche [a]**	104
Bedeutung	lokal	**Länge [m]**	-

Beschrieb	Mosaik aus Kleinseggenried, Sumpfdotterblumenwiese, Grossseggenried, Pfeifengraswiese, Hochstaudenflur mit trockenen Einflüssen
Gefährdung	mittel
Gefährdungsgrund	Schnittzeitpunkt
Schutzziel	Artbestand erhalten
Schutzmassnahme	späterer Schnittzeitpunkt auf der gesamten Fläche
Aktuelle Nutzung	Schnitt
Bemerkung	sehr heterogen und äusserst vielfältig; mit Wollgras, Knabenkraut, Zweiblatt, Stendelwurz; kleiner Bach in Fläche

Nr. / Kategorie	**F/T35 Feuchtgebiet / Ufer**		
Name	Melchbutzli		
Parzellennummer	50, 83		
Koordinaten	2'693'828 / 1'212'146	**Fläche [a]**	32
Bedeutung	lokal	**Länge [m]**	-

Beschrieb Spierstaudenflur mit Übergang zu Pfeifengraswiese

Gefährdung mittel

Gefährdungsgrund zu intensive Beweidung / Bewirtschaftung

Schutzziel erhalten

Schutzmassnahme vertraglich sichern

Aktuelle Nutzung Schnitt

Bemerkung viele Insekten; angrenzend an Hangriss resp. Schuttfläche

Nr. / Kategorie	**F36**	**Feuchtgebiet / Ufer**	
Name	Untzenberg		
Parzellennummer	83		
Koordinaten	2'693'319 / 1'212'463	**Fläche [a]**	111
Bedeutung	lokal	**Länge [m]**	-

Beschrieb eher artenarmer Borstgrasrasen mit Übergängen zu Hochstaudenflur

Gefährdung gering

Gefährdungsgrund Terrainveränderung / Ablagerung

Schutzziel -

Schutzmassnahme -

Aktuelle Nutzung Weide

Bemerkung Ersatzfläche für ehemalige Schutzfläche F2 auf der Parzelle 83; mit Gelbem Enzian, Preiselbeere

Nr. / Kategorie	**T1**	**Trockenwiese / Trockenweide**	
Name	Bibelos / Nägeli		
Parzellennummer	1749, 1752		
Koordinaten	2'690'032 / 1'207'982	**Fläche [a]**	75
Bedeutung	lokal	**Länge [m]**	-

Beschrieb	artenreicher Halbtrockenrasen
Gefährdung	mittel
Gefährdungsgrund	invasive Neophyten
Schutzziel	Neophytenbekämpfung
Schutzmassnahme	zusätzlicher früherer Schnitt in Teilbereich mit Neophyten
Aktuelle Nutzung	Weide / Schnitt
Bemerkung	dichter Neophytenbestand (Einjähriges Berufkraut, Goldrute) in Teilbereich ohne Beweidung



Nr. / Kategorie	**T2** Trockenwiese / Trockenweide		
Name	Scharfrichters Nord		
Parzellennummer	3576		
Koordinaten	2'690'278 / 1'208'284	**Fläche [a]**	58
Bedeutung	lokal	**Länge [m]**	-

Beschrieb	trockene Fromentalwiese mit Übergängen zu Mitteleuropäischem Halbtrockenrasen; wechselfeuchte Teilbereiche
Gefährdung	gering
Gefährdungsgrund	invasive Neophyten (Goldruten) in Randbereichen; Jakobskreuzkraut
Schutzziel	erhalten; Neophyten- und Problempflanzenbekämpfung
Schutzmassnahme	Neophyten und Jakobskreuzkraut vor der Blüte ausreissen
Aktuelle Nutzung	Schnitt
Bemerkung	schöne und artenreiche Fläche

Nr. / Kategorie	**T3**	**Trockenwiese / Trockenweide**	
Name	Urmi Nord		
Parzellennummer	1697		
Koordinaten	2'690'151 / 1'208'773	**Fläche [a]**	5
Bedeutung	lokal	**Länge [m]**	-

Beschrieb	sehr artenreiche, trockene Fromentalwiese mit Übergang zu mitteleuropäischem Halbtrockenrasen
Gefährdung	keine
Gefährdungsgrund	-
Schutzziel	erhalten
Schutzmassnahme	extensive Bewirtschaftung weiterführen
Aktuelle Nutzung	Schnitt
Bemerkung	heterogene und wertvolle Fläche; viele Feldgrillen und Heuschrecken

Nr. / Kategorie	**T4**	**Trockenwiese / Trockenweide**	
Name	Hebleren		
Parzellennummer	1705		
Koordinaten	2'690'367 / 1'208'976	**Fläche [a]**	52
Bedeutung	lokal	**Länge [m]**	-

Beschrieb	trockene, artenreiche Fromentalwiese
Gefährdung	gering
Gefährdungsgrund	invasive Neophyten
Schutzziel	erhalten; Neophytenbekämpfung
Schutzmassnahme	Neophyten vor der Blüte ausreissen
Aktuelle Nutzung	Schnitt
Bemerkung	Ruine mit Mauereidechsen inmitten der Fläche; sehr viele Heuschrecken; invasive Neophyten (Berufkraut, Goldrute) in der Fläche

Nr. / Kategorie	**T/F5 Trockenwiese / Feuchtwiese**		
Name	Massholdern		
Parzellennummer	157, 159, 161, 172		
Koordinaten	2'692'064 / 1'211'480	**Fläche [a]**	359
Bedeutung	national	**Länge [m]**	-

Beschrieb	Fromentalwiese, artenreich, über grosse Flächen trocken bis wechselfeucht; enthält auch feuchte Bereiche (Pfeifengraswiese)
Gefährdung	mittel
Gefährdungsgrund	Klappertopf
Schutzziel	erhalten; Klappertopf dezimieren
Schutzmassnahme	zusätzlicher früherer Schnitt in Teilflächen mit Klappertopf
Aktuelle Nutzung	Schnitt
Bemerkung	artenreich aufgrund wechselfeuchter Ausprägung, grosse und wertvolle Fläche

Nr. / Kategorie	**T7**	**Trockenwiese / Trockenweide**	
Name	Rossboden		
Parzellennummer	172, 173		
Koordinaten	2'692'193 / 1'211'286	**Fläche [a]**	59
Bedeutung	lokal	**Länge [m]**	-

Beschrieb Fromentalwiese, feuchte Ausprägung, insgesamt mässig artenreich

Gefährdung mittel

Gefährdungsgrund Klappertopf

Schutzziel erhalten; Klappertopf dezimieren

Schutzmassnahme zusätzlicher früherer Schnitt in Teilflächen mit Klappertopf

Aktuelle Nutzung Schnitt

Bemerkung mit Knabenkraut, Handwurz und Wollgräsern; nordwestliche und südöstliche Teilflächen werden als Streueflächen bewirtschaftet

Nr. / Kategorie	**T8**	**Trockenwiese / Trockenweide**	
Name	Sattlisbüel		
Parzellennummer	1868		
Koordinaten	2'691'765 / 1'204'999	**Fläche [a]**	113
Bedeutung	lokal	**Länge [m]**	-

Beschrieb	trockene Fromentalwiese, nordexponiert
Gefährdung	keine
Gefährdungsgrund	-
Schutzziel	erhalten
Schutzmassnahme	extensive Bewirtschaftung weiterführen
Aktuelle Nutzung	Schnitt
Bemerkung	wird zum Teil mit der Sense gemäht

Nr. / Kategorie	**T9**	**Trockenwiese / Trockenweide**	
Name	Bergli		
Parzellennummer	51, 733		
Koordinaten	2'693'197 / 1'210'960	**Fläche [a]**	114
Bedeutung	lokal	**Länge [m]**	-

Beschrieb	grösster Teil Pfeifengraswiese; nördlich: wechselfeuchte bis trockene Fromentalwiese; Elemente von Borstgrasweide und Mesophilem Krautsaum
Gefährdung	keine
Gefährdungsgrund	-
Schutzziel	erhalten
Schutzmassnahme	Schnittzeitpunkt frühestens 15.8.
Aktuelle Nutzung	Schnitt
Bemerkung	sehr artenreich; mit Wollgras, Sumpf-Herzblatt, mehreren Orchideenarten, Moorenzian

Nr. / Kategorie	**T10**	**Trockenwiese / Trockenweide**	
Name	Wassermatt		
Parzellennummer	2081, 2082		
Koordinaten	2'694'184 / 1'207'343	**Fläche [a]**	63
Bedeutung	lokal	**Länge [m]**	-

Beschrieb	trockene Fromentalwiese
Gefährdung	gering
Gefährdungsgrund	Bereich mit Kratzbeere
Schutzziel	artenreichere Wiese; Kratzbeere beobachten
Schutzmassnahme	früherer Schnittzeitpunkt: 15.6.
Aktuelle Nutzung	Schnitt
Bemerkung	Bereich entlang TM250 trocken und artenreich, ansonsten grasreich; Schachbrettfalter

Nr. / Kategorie	**T11 Trockenwiese / Trockenweide**		
Name	Giselberg / Schwand		
Parzellennummer	42, 45		
Koordinaten	2'692'644 / 1'212'159	**Fläche [a]**	44
Bedeutung	lokal	**Länge [m]**	-

Beschrieb artenreiche Fromentalwiese mit trockenen und feuchteren Bereichen

Gefährdung mittel

Gefährdungsgrund Schnittzeitpunkt

Schutzziel Artbestand erhalten

Schutzmassnahme späterer Schnittzeitpunkt

Aktuelle Nutzung Schnitt

Bemerkung eher lückig; relativ geringer Gräseranteil; viele Kräuter

Nr. / Kategorie	**T14**	**Trockenwiese / Trockenweide**	
Name	Brand		
Parzellennummer	2028		
Koordinaten	2'694'228 / 1'208'834	**Fläche [a]**	14
Bedeutung	lokal	**Länge [m]**	-

Beschrieb	Mitteleuropäischer Halbtrockenrasen
Gefährdung	keine
Gefährdungsgrund	-
Schutzziel	erhalten
Schutzmassnahme	extensive Bewirtschaftung weiterführen
Aktuelle Nutzung	Schnitt
Bemerkung	mit Weidenblättrigem Rindsauge, Skabiosen-Flockenblume, Akelei, Rundblättriger Glockenblume

Nr. / Kategorie	**T15 Trockenwiese / Trockenweide**		
Name	Tschaibrunnen		
Parzellennummer	1933, 1934, 2016		
Koordinaten	2'693'150 / 1'208'503	**Fläche [a]**	41
Bedeutung	lokal	**Länge [m]**	-

Beschrieb	feuchte Fromentalwiese
Gefährdung	gering
Gefährdungsgrund	Schnittzeitpunkt
Schutzziel	überständiges Gras verhindern
Schutzmassnahme	angepasster Schnittzeitpunkt
Aktuelle Nutzung	Schnitt
Bemerkung	wüchsig mit hohem Anteil an Gräsern und Weissklee; Wald-Zwenke entlang Gehölzrand dominant

Nr. / Kategorie	**T16 Trockenwiese / Trockenweide**		
Name	Dientental / Rätigs		
Parzellennummer	1994, 2001		
Koordinaten	2'693'482 / 1'209'433	**Fläche [a]**	38
Bedeutung	lokal	**Länge [m]**	-

Beschrieb	Mitteleuropäischer Halbtrockenrasen; kleinere Fläche westlich: trockene Fromentalwiese
Gefährdung	keine
Gefährdungsgrund	-
Schutzziel	erhalten
Schutzmassnahme	extensive Bewirtschaftung weiterführen
Aktuelle Nutzung	Schnitt
Bemerkung	Fläche liegt unterhalb der TM36

Nr. / Kategorie	**T17 Trockenwiese / Trockenweide**		
Name	Dietental / Rätigs		
Parzellennummer	3523, 3524		
Koordinaten	2'693'563 / 1'209'534	**Fläche [a]**	11
Bedeutung	lokal	**Länge [m]**	-

Beschrieb	Mitteleuropäischer Halbtrockenrasen (überwiegt) und trockene Fromentalwiese; Elemente des mesophilen Krautsaums
Gefährdung	gering
Gefährdungsgrund	Verbuschung
Schutzziel	erhalten
Schutzmassnahme	extensive Bewirtschaftung weiterführen; Gehölzdruck Einhalt gebieten
Aktuelle Nutzung	Schnitt
Bemerkung	-

Nr. / Kategorie	**T19**	**Trockenwiese / Trockenweide**	
Name	Gräbi		
Parzellennummer	2018, 2019, 4920		
Koordinaten	2'693'259 / 1'208'258	**Fläche [a]**	29
Bedeutung	lokal	**Länge [m]**	-

Beschrieb trockene Fromentalwiese

Gefährdung gering

Gefährdungsgrund Einjähriges Berufkraut; Gehölzdruck

Schutzziel erhalten; Neophytenbekämpfung

Schutzmassnahme früherer Schnittzeitpunkt, Berufkraut ausreissen, Gehölzdruck beachten

Aktuelle Nutzung Schnitt

Bemerkung -

Nr. / Kategorie	**T29**	**Trockenwiese / Trockenweide**	
Name	Mythenbad		
Parzellennummer	2228, 2229, 2231		
Koordinaten	2'694'652 / 1'208'599	**Fläche [a]**	35
Bedeutung	lokal	**Länge [m]**	-

Beschrieb feuchte bis wechselfeuchte Fromentalwiese

Gefährdung keine

Gefährdungsgrund -

Schutzziel erhalten

Schutzmassnahme extensive Bewirtschaftung weiterführen

Aktuelle Nutzung Schnitt

Bemerkung artenreich

Nr. / Kategorie	**H1**	**Hecke**	
Name	Willigs		
Parzellennummer	1739		
Koordinaten	2'689'657 / 1'208'107	**Fläche [a]**	-
Bedeutung	lokal	**Länge [m]**	75

Beschrieb	Studenhag
Gefährdung	keine
Gefährdungsgrund	-
Schutzziel	erhalten
Schutzmassnahme	ca. alle 2 bis 4 Jahre auf 0.5 bis 1 Meter Höhe zurückschneiden
Aktuelle Nutzung	-
Bemerkung	zwei Teilstücke

Nr. / Kategorie	**H2** **Hecke**		
Name	Willigs		
Parzellennummer	1737, 1739, 1740, 1741		
Koordinaten	2'689'791 / 1'208'198	**Fläche [a]**	-
Bedeutung	lokal	**Länge [m]**	206

Beschrieb Niederhecke mit Bäumen

Gefährdung keine

Gefährdungsgrund -

Schutzziel erhalten

Schutzmassnahme selektive Pflege

Aktuelle Nutzung -

Bemerkung -

Nr. / Kategorie	**H3_1 Hecke**		
Name	Engelstockweid		
Parzellennummer	4		
Koordinaten	2'691'689 / 1'212'728	**Fläche [a]**	-
Bedeutung	lokal	**Länge [m]**	26

Beschrieb	Feldgehölz aus Einzelbäumen
Gefährdung	keine
Gefährdungsgrund	-
Schutzziel	erhalten
Schutzmassnahme	-
Aktuelle Nutzung	-
Bemerkung	Schattenbäume für Weidetiere; ehemals Fe3

Nr. / Kategorie	**H3_3 Hecke**		
Name	Hof		
Parzellennummer	1744, 1749		
Koordinaten	2'689'816 / 1'208'094	**Fläche [a]**	-
Bedeutung	lokal	**Länge [m]**	110

Beschrieb Niederhecke ohne Bäume

Gefährdung keine

Gefährdungsgrund -

Schutzziel erhalten

Schutzmassnahme selektive Pflege

Aktuelle Nutzung -

Bemerkung -

Nr. / Kategorie	**H4_3 Hecke**		
Name	Hof		
Parzellennummer	1741, 1744, 1745		
Koordinaten	2'689'896 / 1'208'280	**Fläche [a]**	-
Bedeutung	lokal	**Länge [m]**	138

Beschrieb Niederhecke mit Bäumen

Gefährdung keine

Gefährdungsgrund -

Schutzziel erhalten

Schutzmassnahme selektive Pflege

Aktuelle Nutzung -

Bemerkung drei Teilstücke

Nr. / Kategorie	**H4_4 Hecke**		
Name	Ober Altberg		
Parzellennummer	2417		
Koordinaten	2'698'659 / 1'207'058	**Fläche [a]**	-
Bedeutung	lokal	**Länge [m]**	77

Beschrieb	Feldgehölz aus Einzelbäumen
Gefährdung	keine
Gefährdungsgrund	-
Schutzziel	erhalten
Schutzmassnahme	selektive Pflege
Aktuelle Nutzung	-
Bemerkung	ehemals Fe4

Nr. / Kategorie	**H5**	**Hecke**		
Name	Husmatt			
Parzellennummer	1741, 1742			
Koordinaten	2'690'091 / 1'208'486		**Fläche [a]**	-
Bedeutung	lokal		**Länge [m]**	118

Beschrieb	Studenhag
Gefährdung	keine
Gefährdungsgrund	-
Schutzziel	erhalten
Schutzmassnahme	ca. alle 2 bis 4 Jahre auf 0.5 bis 1 Meter Höhe zurückschneiden
Aktuelle Nutzung	-
Bemerkung	drei Teilstücke

Nr. / Kategorie	**H6_1 Hecke**		
Name	Engelstockweid		
Parzellennummer	1, 216, 3279, 3386, 3388		
Koordinaten	2'691'215 / 1'212'660	**Fläche [a]**	-
Bedeutung	lokal	**Länge [m]**	190

Beschrieb Feldgehölz entlang der Strasse

Gefährdung gering

Gefährdungsgrund invasiver Neophyt (Sommerflieder)

Schutzziel erhalten

Schutzmassnahme Sommerflieder entfernen

Aktuelle Nutzung -

Bemerkung zwei Teilstücke; ehemals Fe6

Nr. / Kategorie	**H6_3 Hecke**		
Name	Husmatt		
Parzellennummer	1746, 1750, 3576		
Koordinaten	2'690'161 / 1'208'318	**Fläche [a]**	-
Bedeutung	lokal	**Länge [m]**	166

Beschrieb Studenhag

Gefährdung keine

Gefährdungsgrund -

Schutzziel erhalten

Schutzmassnahme ca. alle 2 bis 4 Jahre auf 0.5 bis 1 Meter Höhe zurückschneiden

Aktuelle Nutzung -

Bemerkung -



Nr. / Kategorie	**H6_4 Hecke**		
Name	Laucherenstöckli		
Parzellennummer	2435		
Koordinaten	2'700'986 / 1'206'937	**Fläche [a]**	-
Bedeutung	lokal	**Länge [m]**	63

Beschrieb	Baumhecke
Gefährdung	keine
Gefährdungsgrund	-
Schutzziel	erhalten
Schutzmassnahme	selektive Pflege
Aktuelle Nutzung	-
Bemerkung	ehemals Fe6



Nr. / Kategorie	**H8**	**Hecke**	
Name	Unter-Engelstock		
Parzellennummer	216, 3384		
Koordinaten	2'691'221 / 1'212'342	**Fläche [a]**	-
Bedeutung	lokal	**Länge [m]**	80

Beschrieb	Baumhecke
Gefährdung	keine
Gefährdungsgrund	-
Schutzziel	erhalten
Schutzmassnahme	selektive Pflege
Aktuelle Nutzung	-
Bemerkung	-

Nr. / Kategorie	**H11 Hecke**		
Name	Scharfrichters		
Parzellennummer	1750, 3576		
Koordinaten	2'690'276 / 1'208'228	**Fläche [a]**	-
Bedeutung	lokal	**Länge [m]**	186

Beschrieb Studenhag

Gefährdung keine

Gefährdungsgrund -

Schutzziel erhalten

Schutzmassnahme ca. alle 2 bis 4 Jahre auf 0.5 bis 1 Meter Höhe zurückschneiden

Aktuelle Nutzung -

Bemerkung drei Teilstücke

Nr. / Kategorie	**H12 Hecke**		
Name	Emserberg / Haggen		
Parzellennummer	162, 163, 164		
Koordinaten	2'692'273 / 1'211'925	**Fläche [a]**	-
Bedeutung	lokal	**Länge [m]**	131

Beschrieb	Studenhag
Gefährdung	keine
Gefährdungsgrund	-
Schutzziel	erhalten
Schutzmassnahme	ca. alle 2 bis 4 Jahre auf 0.5 bis 1 Meter Höhe zurückschneiden
Aktuelle Nutzung	-
Bemerkung	-

Nr. / Kategorie	**H13_1 Hecke**		
Name	Schwand		
Parzellennummer	42, 43		
Koordinaten	2'692'618 / 1'212'075	**Fläche [a]**	-
Bedeutung	lokal	**Länge [m]**	83

Beschrieb Niederhecke mit Bäumen

Gefährdung keine

Gefährdungsgrund -

Schutzziel erhalten

Schutzmassnahme selektive Pflege

Aktuelle Nutzung -

Bemerkung -

Nr. / Kategorie	**H13_2 Hecke**		
Name	Scharfrichters		
Parzellennummer	1748, 2582, 3577		
Koordinaten	2'690'547 / 1'208'817	**Fläche [a]**	-
Bedeutung	lokal	**Länge [m]**	567

Beschrieb	Feldgehölz
Gefährdung	keine
Gefährdungsgrund	-
Schutzziel	erhalten
Schutzmassnahme	selektive Pflege
Aktuelle Nutzung	-
Bemerkung	zwei Teilstücke; ehemals Fe13

Nr. / Kategorie	**H14 Hecke**		
Name	Scharfrichters		
Parzellennummer	1747, 1748, 3573		
Koordinaten	2'690'399 / 1'208'128	**Fläche [a]**	-
Bedeutung	lokal	**Länge [m]**	307

Beschrieb	Baumhecke, Ufergehölz
Gefährdung	keine
Gefährdungsgrund	-
Schutzziel	erhalten
Schutzmassnahme	selektive Pflege
Aktuelle Nutzung	-
Bemerkung	zwei Teilstücke

Nr. / Kategorie	**H15 Hecke**		
Name	Franzosenstrasse		
Parzellennummer	580		
Koordinaten	2'690'804 / 1'208'451	**Fläche [a]**	-
Bedeutung	lokal	**Länge [m]**	191

Beschrieb	Niederhecke mit Bäumen, Ufergehölz
Gefährdung	keine
Gefährdungsgrund	-
Schutzziel	erhalten
Schutzmassnahme	selektive Pflege
Aktuelle Nutzung	-
Bemerkung	-

Nr. / Kategorie	**H16_2 Hecke**		
Name	Dreilindenstrasse		
Parzellennummer	497		
Koordinaten	2'691'467 / 1'208'893	**Fläche [a]**	-
Bedeutung	lokal	**Länge [m]**	312

Beschrieb	Hochhecke mit Bäumen, Ufergehölz
Gefährdung	keine
Gefährdungsgrund	-
Schutzziel	erhalten
Schutzmassnahme	selektive Pflege
Aktuelle Nutzung	-
Bemerkung	ehemals Fe16; Hecke wird in den nächsten Jahren gemäss Plan vergrössert

Nr. / Kategorie	**H16_3 Hecke**		
Name	Stöffels		
Parzellennummer	1991		
Koordinaten	2'692'895 / 1'209'652	**Fläche [a]**	-
Bedeutung	lokal	**Länge [m]**	207

Beschrieb artenarme Niederhecke ohne Bäume

Gefährdung keine

Gefährdungsgrund -

Schutzziel erhalten; aufwerten

Schutzmassnahme selektive Pflege

Aktuelle Nutzung -

Bemerkung -

Nr. / Kategorie	**H17_1 Hecke**		
Name	Laubligen		
Parzellennummer	209, 210		
Koordinaten	2'690'763 / 1'211'756	**Fläche [a]**	-
Bedeutung	lokal	**Länge [m]**	36

Beschrieb Niederhecke mit Bäumen

Gefährdung keine

Gefährdungsgrund -

Schutzziel erhalten

Schutzmassnahme selektive Pflege

Aktuelle Nutzung -

Bemerkung -



Nr. / Kategorie	**H17_2 Hecke**		
Name	Eglismatt		
Parzellennummer	498, 511		
Koordinaten	2'691'641 / 1'208'859	**Fläche [a]**	-
Bedeutung	lokal	**Länge [m]**	102

Beschrieb	Studenhag
Gefährdung	keine
Gefährdungsgrund	-
Schutzziel	erhalten
Schutzmassnahme	ca. alle 2 bis 4 Jahre auf 0.5 bis 1 Meter Höhe zurückschneiden
Aktuelle Nutzung	-
Bemerkung	-

Nr. / Kategorie	**H17_3 Hecke**		
Name	Mangelegg		
Parzellennummer	1947		
Koordinaten	2'692'568 / 1'209'501	**Fläche [a]**	-
Bedeutung	lokal	**Länge [m]**	42

Beschrieb lückige Niederhecke mit Bäumen

Gefährdung keine

Gefährdungsgrund -

Schutzziel erhalten

Schutzmassnahme selektive Pflege

Aktuelle Nutzung -

Bemerkung -

Nr. / Kategorie	**H18_2 Hecke**		
Name	Hinter Lützelmatt		
Parzellennummer	488		
Koordinaten	2'691'613 / 1'208'662	**Fläche [a]**	-
Bedeutung	lokal	**Länge [m]**	101

Beschrieb	Studenhag entlang Strasse
Gefährdung	keine
Gefährdungsgrund	-
Schutzziel	erhalten
Schutzmassnahme	jährlich auf 0.5 bis 1 Meter Höhe zurückschneiden
Aktuelle Nutzung	-
Bemerkung	-

Nr. / Kategorie	**H18_3 Hecke**		
Name	Mangelegg		
Parzellennummer	1946, 1948		
Koordinaten	2'692'665 / 1'209'518	**Fläche [a]**	-
Bedeutung	lokal	**Länge [m]**	82

Beschrieb Niederhecke mit Bäumen

Gefährdung keine

Gefährdungsgrund -

Schutzziel erhalten

Schutzmassnahme selektive Pflege

Aktuelle Nutzung -

Bemerkung -

Nr. / Kategorie	**H19_3 Hecke**		
Name	Mangelegg		
Parzellennummer	1945, 1946, 3765, 4546, 4601		
Koordinaten	2'692'637 / 1'209'295	**Fläche [a]**	-
Bedeutung	lokal	**Länge [m]**	78

Beschrieb	Ufergehölz
Gefährdung	keine
Gefährdungsgrund	-
Schutzziel	erhalten
Schutzmassnahme	selektive Pflege
Aktuelle Nutzung	-
Bemerkung	zwei Teilstücke

Nr. / Kategorie	**H20_1 Hecke**		
Name	Schachenberg		
Parzellennummer	218, 3284		
Koordinaten	2'691'062 / 1'211'834	**Fläche [a]**	-
Bedeutung	lokal	**Länge [m]**	160

Beschrieb	Baumhecke mit ausschliesslich einheimischen Arten, ohne Unterschicht, mit Bäumen alle rund 10 m
Gefährdung	keine
Gefährdungsgrund	-
Schutzziel	erhalten
Schutzmassnahme	selektive Pflege
Aktuelle Nutzung	-
Bemerkung	Wiederherstellung bis 2025; Ersatzmassnahme der vormaligen Hochhecke mit Bäumen

Nr. / Kategorie	**H20_3 Hecke**		
Name	Allenwinden		
Parzellennummer	356, 1946, 1950, 3765		
Koordinaten	2'692'798 / 1'209'468	**Fläche [a]**	-
Bedeutung	lokal	**Länge [m]**	140

Beschrieb	lückige Niederhecke mit Bäumen, Ufergehölz
Gefährdung	keine
Gefährdungsgrund	-
Schutzziel	erhalten
Schutzmassnahme	selektive Pflege, Ergänzungspflanzungen
Aktuelle Nutzung	-
Bemerkung	zwei Teilstücke

Nr. / Kategorie	**H21_3 Hecke**		
Name	Allenwinden		
Parzellennummer	1950		
Koordinaten	2'692'830 / 1'209'293	**Fläche [a]**	-
Bedeutung	lokal	**Länge [m]**	84

Beschrieb Feldgehölz

Gefährdung keine

Gefährdungsgrund -

Schutzziel erhalten

Schutzmassnahme selektive Pflege

Aktuelle Nutzung -

Bemerkung ehemals Fe21

Nr. / Kategorie	**H23_2 Hecke**		
Name	Stegstuden		
Parzellennummer	1806		
Koordinaten	2'690'124 / 1'207'475	**Fläche [a]**	-
Bedeutung	lokal	**Länge [m]**	435

Beschrieb Ufergehölz

Gefährdung keine

Gefährdungsgrund -

Schutzziel erhalten

Schutzmassnahme selektive Pflege

Aktuelle Nutzung -

Bemerkung zwei Teilstücke

Nr. / Kategorie	**H24**	**Hecke**		
Name	Allenwinden			
Parzellennummer	1950, 1993			
Koordinaten	2'692'863 / 1'209'354		**Fläche [a]**	-
Bedeutung	lokal		**Länge [m]**	59

Beschrieb Ufergehölz; Hecke auf Stock gesetzt

Gefährdung mittel

Gefährdungsgrund zu intensive Beweidung / Bewirtschaftung

Schutzziel erhalten

Schutzmassnahme nur schnellwachsende Arten auf Stock setzen

Aktuelle Nutzung -

Bemerkung -

Nr. / Kategorie	**H25**	**Hecke**		
Name	Halteli			
Parzellennummer	1951			
Koordinaten	2'692'881 / 1'209'250		**Fläche [a]**	-
Bedeutung	lokal		**Länge [m]**	25

Beschrieb	Feldgehölz
Gefährdung	keine
Gefährdungsgrund	-
Schutzziel	erhalten
Schutzmassnahme	selektive Pflege
Aktuelle Nutzung	-
Bemerkung	ehemals Fe25

Nr. / Kategorie	**H26**	**Hecke**		
Name	Halteli			
Parzellennummer	1982			
Koordinaten	2'692'948 / 1'209'174		**Fläche [a]**	-
Bedeutung	lokal		**Länge [m]**	130

Beschrieb Feldgehölz

Gefährdung keine

Gefährdungsgrund -

Schutzziel erhalten

Schutzmassnahme selektive Pflege

Aktuelle Nutzung -

Bemerkung -

Nr. / Kategorie	**H27 Hecke**		
Name	Allenwinden / Husmattli		
Parzellennummer	1983, 1986, 1987, 1988, 1993		
Koordinaten	2'693'264 / 1'209'370	**Fläche [a]**	-
Bedeutung	lokal	**Länge [m]**	288

Beschrieb artenarme Niederhecke ohne Bäume

Gefährdung keine

Gefährdungsgrund -

Schutzziel erhalten; aufwerten

Schutzmassnahme selektive Pflege

Aktuelle Nutzung -

Bemerkung fünf Teilstücke

Nr. / Kategorie	**H29**	**Hecke**	
Name	Obdorf		
Parzellennummer	1985, 1986		
Koordinaten	2'693'277 / 1'209'193	**Fläche [a]**	-
Bedeutung	lokal	**Länge [m]**	66

Beschrieb	Niederhecke mit Bäumen; abschnittsweise auf zerfallener Trockenmauer; östlicher Abschnitt Baumhecke
Gefährdung	keine
Gefährdungsgrund	-
Schutzziel	erhalten
Schutzmassnahme	selektive Pflege
Aktuelle Nutzung	-
Bemerkung	zwei Teilstücke

Nr. / Kategorie	**H30 Hecke**		
Name	Tannenberg / Haggen		
Parzellennummer	158, 159, 161		
Koordinaten	2'692'012 / 1'211'644	**Fläche [a]**	-
Bedeutung	lokal	**Länge [m]**	402

Beschrieb	Feldgehölz
Gefährdung	keine
Gefährdungsgrund	-
Schutzziel	erhalten
Schutzmassnahme	selektive Pflege
Aktuelle Nutzung	-
Bemerkung	vier Teilstücke; ehemals Fe30

Nr. / Kategorie	**H31 Hecke**		
Name	Obdorf		
Parzellennummer	1985, 1986, 2005		
Koordinaten	2'693'448 / 1'209'224	**Fläche [a]**	-
Bedeutung	lokal	**Länge [m]**	186

Beschrieb Studenhag mit einzelnen Bäumen

Gefährdung gering

Gefährdungsgrund Beweidung

Schutzziel erhalten

Schutzmassnahme ca. alle 2 bis 4 Jahre auf 0.5 bis 1 Meter Höhe zurückschneiden

Aktuelle Nutzung -

Bemerkung zwei Teilstücke

Nr. / Kategorie	**H32**	**Hecke**		
Name	Obdorf			
Parzellennummer	2005			
Koordinaten	2'693'448 / 1'209'310		**Fläche [a]**	-
Bedeutung	lokal		**Länge [m]**	116

Beschrieb Niederhecke mit Bäumen

Gefährdung keine

Gefährdungsgrund -

Schutzziel erhalten

Schutzmassnahme selektive Pflege

Aktuelle Nutzung -

Bemerkung angrenzend an Trockenmauern

Nr. / Kategorie	**H34_2 Hecke**		
Name	Hagni / Rickenmatt		
Parzellennummer	1297, 1298		
Koordinaten	2'692'476 / 1'207'699	**Fläche [a]**	-
Bedeutung	lokal	**Länge [m]**	93

Beschrieb Niederhecke ohne Bäume

Gefährdung keine

Gefährdungsgrund -

Schutzziel erhalten

Schutzmassnahme selektive Pflege

Aktuelle Nutzung -

Bemerkung -

Nr. / Kategorie	**H34_3 Hecke**		
Name	Dietental		
Parzellennummer	1986, 2005, 3527		
Koordinaten	2'693'393 / 1'209'278	**Fläche [a]**	-
Bedeutung	lokal	**Länge [m]**	76

Beschrieb Niederhecke ohne Bäume

Gefährdung keine

Gefährdungsgrund -

Schutzziel erhalten

Schutzmassnahme selektive Pflege

Aktuelle Nutzung -

Bemerkung angrenzend an Trockenmauern

Nr. / Kategorie	**H35_1 Hecke**		
Name	Erisberg		
Parzellennummer	202, 203		
Koordinaten	2'692'925 / 1'211'422	**Fläche [a]**	-
Bedeutung	lokal	**Länge [m]**	223

Beschrieb Niederhecke mit Bäumen

Gefährdung keine

Gefährdungsgrund -

Schutzziel erhalten

Schutzmassnahme selektive Pflege

Aktuelle Nutzung -

Bemerkung zwei Teilstücke

Nr. / Kategorie	**H35_2 Hecke**		
Name	Grund		
Parzellennummer	1319		
Koordinaten	2'692'649 / 1'207'628	**Fläche [a]**	-
Bedeutung	lokal	**Länge [m]**	217

Beschrieb Hochhecke mit Bäumen

Gefährdung keine

Gefährdungsgrund -

Schutzziel erhalten

Schutzmassnahme selektive Pflege

Aktuelle Nutzung -

Bemerkung zwei Teilstücke

Nr. / Kategorie	**H36**	**Hecke**		
Name	Uzenberg			
Parzellennummer	47, 51, 81, 203			
Koordinaten	2'693'183 / 1'211'553		**Fläche [a]**	-
Bedeutung	lokal		**Länge [m]**	293

Beschrieb	Baumhecke, Hochhecke
Gefährdung	keine
Gefährdungsgrund	-
Schutzziel	erhalten
Schutzmassnahme	selektive Pflege
Aktuelle Nutzung	-
Bemerkung	zwei Teilstücke

Nr. / Kategorie	**H38_1 Hecke**		
Name	Schweigbüel		
Parzellennummer	51, 52		
Koordinaten	2'693'455 / 1'211'455	**Fläche [a]**	-
Bedeutung	lokal	**Länge [m]**	106

Beschrieb lückige Niederhecke ohne Bäume; teilweise auf Stock gesetzt

Gefährdung gering

Gefährdungsgrund zu intensive Beweidung / Bewirtschaftung

Schutzziel erhalten

Schutzmassnahme nur schnellwachsende Arten auf Stock setzen, Ergänzungspflanzungen

Aktuelle Nutzung -

Bemerkung -

Nr. / Kategorie	**H38_2 Hecke**		
Name	Grund / Ab Yberg		
Parzellennummer	1318, 1319, 1617		
Koordinaten	2'692'512 / 1'207'321	**Fläche [a]**	-
Bedeutung	lokal	**Länge [m]**	379

Beschrieb Niederhecke ohne Bäume

Gefährdung keine

Gefährdungsgrund -

Schutzziel erhalten

Schutzmassnahme selektive Pflege

Aktuelle Nutzung -

Bemerkung -

Nr. / Kategorie	**H39**	**Hecke**		
Name	Muotaufer			
Parzellennummer	1438, 1806, 4182			
Koordinaten	2'690'772 / 1'207'440		**Fläche [a]**	-
Bedeutung	lokal		**Länge [m]**	1503

Beschrieb	Ufergehölz
Gefährdung	keine
Gefährdungsgrund	-
Schutzziel	erhalten
Schutzmassnahme	selektive Pflege
Aktuelle Nutzung	-
Bemerkung	drei Teilstücke

Nr. / Kategorie	**H40**	**Hecke**		
Name	Obermatt			
Parzellennummer	1808			
Koordinaten	2'690'706 / 1'207'200		**Fläche [a]**	-
Bedeutung	lokal		**Länge [m]**	42

Beschrieb	Hochhecke
Gefährdung	keine
Gefährdungsgrund	-
Schutzziel	erhalten
Schutzmassnahme	selektive Pflege
Aktuelle Nutzung	-
Bemerkung	früher als Lebhag bewirtschaftet

Nr. / Kategorie	**H41 Hecke**		
Name	Hinter-Ibach / Gebihof		
Parzellennummer	1438, 1548, 1555, 1557		
Koordinaten	2'691'889 / 1'206'950	**Fläche [a]**	-
Bedeutung	lokal	**Länge [m]**	1127

Beschrieb Ufergehölz

Gefährdung keine

Gefährdungsgrund -

Schutzziel erhalten

Schutzmassnahme selektive Pflege

Aktuelle Nutzung -

Bemerkung vier Teilstücke

Nr. / Kategorie	**H42**	**Hecke**		
Name	Gerbihof			
Parzellennummer	1546			
Koordinaten	2'692'009 / 1'207'272		**Fläche [a]**	-
Bedeutung	lokal		**Länge [m]**	23

Beschrieb Niederhecke ohne Bäume

Gefährdung keine

Gefährdungsgrund -

Schutzziel erhalten

Schutzmassnahme selektive Pflege

Aktuelle Nutzung -

Bemerkung -

Nr. / Kategorie	**H43**	**Hecke**		
Name	Karlisboden			
Parzellennummer	2007, 2008			
Koordinaten	2'693'647 / 1'209'011		**Fläche [a]**	-
Bedeutung	lokal		**Länge [m]**	103

Beschrieb	Niederhecke ohne Bäume
Gefährdung	keine
Gefährdungsgrund	-
Schutzziel	erhalten
Schutzmassnahme	selektive Pflege
Aktuelle Nutzung	-
Bemerkung	-

Nr. / Kategorie	**H44**	**Hecke**		
Name	Rossmatt			
Parzellennummer	1318, 1619, 1620			
Koordinaten	2'692'412 / 1'207'262		**Fläche [a]**	-
Bedeutung	lokal		**Länge [m]**	58

Beschrieb	Feldgehölz
Gefährdung	keine
Gefährdungsgrund	-
Schutzziel	erhalten
Schutzmassnahme	selektive Pflege
Aktuelle Nutzung	-
Bemerkung	ehemals Fe44

Nr. / Kategorie	**H46_1 Hecke**		
Name	Föhnenschwand		
Parzellennummer	51, 202		
Koordinaten	2'693'025 / 1'211'257	**Fläche [a]**	-
Bedeutung	lokal	**Länge [m]**	356

Beschrieb	Hochhecke
Gefährdung	keine
Gefährdungsgrund	-
Schutzziel	erhalten
Schutzmassnahme	selektive Pflege
Aktuelle Nutzung	-
Bemerkung	-

Nr. / Kategorie	**H46_2 Hecke**		
Name	Rossmatt / Degenberg		
Parzellennummer	1620, 3937		
Koordinaten	2'692'398 / 1'207'086	**Fläche [a]**	-
Bedeutung	lokal	**Länge [m]**	162

Beschrieb	Baumhecke an Böschung
Gefährdung	keine
Gefährdungsgrund	-
Schutzziel	erhalten
Schutzmassnahme	selektive Pflege
Aktuelle Nutzung	-
Bemerkung	ehemals Fe46

Nr. / Kategorie	**H47_1 Hecke**		
Name	Föhnenschwand		
Parzellennummer	51, 101, 202		
Koordinaten	2'692'957 / 1'211'139	**Fläche [a]**	-
Bedeutung	lokal	**Länge [m]**	283

Beschrieb	artenarme Niederhecke ohne Bäume
Gefährdung	keine
Gefährdungsgrund	-
Schutzziel	erhalten; aufwerten
Schutzmassnahme	selektive Pflege
Aktuelle Nutzung	-
Bemerkung	-



Nr. / Kategorie	**H47_2 Hecke**		
Name	Salach		
Parzellennummer	1570		
Koordinaten	2'691'442 / 1'206'594	**Fläche [a]**	-
Bedeutung	lokal	**Länge [m]**	183

Beschrieb Niederhecke

Gefährdung akut

Gefährdungsgrund zu intensive Beweidung / Bewirtschaftung

Schutzziel erhalten gemäss rechtskräftiger Schutzverordnung

Schutzmassnahme Wiederherstellung, selektive Pflege

Aktuelle Nutzung -

Bemerkung Wiederherstellung bis 2025

Nr. / Kategorie	**H49_2 Hecke**		
Name	Salach		
Parzellennummer	1572		
Koordinaten	2'691'615 / 1'206'578	**Fläche [a]**	-
Bedeutung	lokal	**Länge [m]**	170

Beschrieb Niederhecke

Gefährdung mittel

Gefährdungsgrund zu intensive Beweidung / Bewirtschaftung

Schutzziel erhalten gemäss rechtskräftiger Schutzverordnung

Schutzmassnahme Wiederherstellung bzw. Ersatzhecke, selektive Pflege

Aktuelle Nutzung -

Bemerkung Pflanzung bis 2025

Nr. / Kategorie	**H51** **Hecke**		
Name	Sedlerngasse		
Parzellennummer	1063		
Koordinaten	2'692'581 / 1'208'552	**Fläche [a]**	-
Bedeutung	lokal	**Länge [m]**	54

Beschrieb Studenhag entlang Weg

Gefährdung keine

Gefährdungsgrund -

Schutzziel erhalten

Schutzmassnahme Studenhäge können im traditionellen Nutzungssystem genutzt werden

Aktuelle Nutzung -

Bemerkung auf vermörtelter Mauer

Nr. / Kategorie	**H52 Hecke**		
Name	Degenberg / Wernisberg		
Parzellennummer	1565		
Koordinaten	2'692'223 / 1'206'626	**Fläche [a]**	-
Bedeutung	lokal	**Länge [m]**	106

Beschrieb Niederhecke mit einem Baum

Gefährdung keine

Gefährdungsgrund -

Schutzziel erhalten

Schutzmassnahme selektive Pflege

Aktuelle Nutzung -

Bemerkung -

Nr. / Kategorie	**H53_1 Hecke**		
Name	Paradies		
Parzellennummer	277, 295, 296, 299, 312		
Koordinaten	2'690'682 / 1'210'199	**Fläche [a]**	-
Bedeutung	lokal	**Länge [m]**	656

Beschrieb	Ufergehölz
Gefährdung	keine
Gefährdungsgrund	-
Schutzziel	erhalten
Schutzmassnahme	selektive Pflege
Aktuelle Nutzung	-
Bemerkung	fünf Teilstücke

Nr. / Kategorie	**H53_2 Hecke**		
Name	Hanenberg		
Parzellennummer	1600		
Koordinaten	2'692'161 / 1'206'208	**Fläche [a]**	-
Bedeutung	lokal	**Länge [m]**	52

Beschrieb	Hochhecke ohne Bäume
Gefährdung	keine
Gefährdungsgrund	-
Schutzziel	erhalten
Schutzmassnahme	selektive Pflege
Aktuelle Nutzung	-
Bemerkung	-

Nr. / Kategorie	**H54**	**Hecke**		
Name	Hof / Ibach			
Parzellennummer	1314, 1424			
Koordinaten	2'691'943 / 1'207'522		**Fläche [a]**	-
Bedeutung	lokal		**Länge [m]**	185

Beschrieb	Studenhag
Gefährdung	keine
Gefährdungsgrund	-
Schutzziel	erhalten
Schutzmassnahme	ca. alle 2 bis 4 Jahre auf 0.5 bis 1 Meter Höhe zurückschneiden
Aktuelle Nutzung	-
Bemerkung	-

Nr. / Kategorie	**H57**	**Hecke**		
Name	Loo			
Parzellennummer	1932			
Koordinaten	2'693'075 / 1'208'728		**Fläche [a]**	-
Bedeutung	lokal		**Länge [m]**	69

Beschrieb	Feldgehölz
Gefährdung	keine
Gefährdungsgrund	-
Schutzziel	erhalten
Schutzmassnahme	selektive Pflege
Aktuelle Nutzung	-
Bemerkung	ehemals Fe57

Nr. / Kategorie	**H58**	**Hecke**	
Name	Hangbüel		
Parzellennummer	258		
Koordinaten	2'691'475 / 1'210'603	**Fläche [a]**	-
Bedeutung	lokal	**Länge [m]**	70

Beschrieb Niederhecke

Gefährdung mittel

Gefährdungsgrund zu intensive Beweidung / Bewirtschaftung

Schutzziel erhalten gemäss rechtskräftiger Schutzverordnung (ausgenommen Lücke)

Schutzmassnahme Wiederherstellung, selektive Pflege

Aktuelle Nutzung -

Bemerkung Wiederherstellung bis 2025

Nr. / Kategorie	**H59 Hecke**		
Name	Dorfbach / Hof		
Parzellennummer	1927, 1928, 1932		
Koordinaten	2'693'170 / 1'208'684	**Fläche [a]**	-
Bedeutung	lokal	**Länge [m]**	65

Beschrieb Hochhecke mit Bäumen

Gefährdung keine

Gefährdungsgrund -

Schutzziel erhalten

Schutzmassnahme selektive Pflege

Aktuelle Nutzung -

Bemerkung -

Nr. / Kategorie	**H60 Hecke**		
Name	Hangbüel		
Parzellennummer	177, 179, 257, 259		
Koordinaten	2'691'592 / 1'210'590	**Fläche [a]**	-
Bedeutung	lokal	**Länge [m]**	152

Beschrieb	Studenhag
Gefährdung	keine
Gefährdungsgrund	-
Schutzziel	erhalten
Schutzmassnahme	ca. alle 2 bis 4 Jahre auf 0.5 bis 1 Meter Höhe zurückschneiden
Aktuelle Nutzung	-
Bemerkung	-



Nr. / Kategorie	**H62**	**Hecke**		
Name	Riedegg			
Parzellennummer	178			
Koordinaten	2'691'917 / 1'210'807		**Fläche [a]**	-
Bedeutung	lokal		**Länge [m]**	31

Beschrieb artenarme Niederhecke ohne Bäume

Gefährdung keine

Gefährdungsgrund -

Schutzziel erhalten; aufwerten

Schutzmassnahme selektive Pflege

Aktuelle Nutzung -

Bemerkung -

Nr. / Kategorie	**H63**	**Hecke**		
Name	Siti			
Parzellennummer	2019			
Koordinaten	2'693'279 / 1'208'509		**Fläche [a]**	-
Bedeutung	lokal		**Länge [m]**	16

Beschrieb	Feldgehölz auf Felsen
Gefährdung	keine
Gefährdungsgrund	-
Schutzziel	erhalten
Schutzmassnahme	selektive Pflege
Aktuelle Nutzung	-
Bemerkung	ehemals Fe63

Nr. / Kategorie	**H65**	**Hecke**		
Name	Hof			
Parzellennummer	2014			
Koordinaten	2'693'320 / 1'208'645		**Fläche [a]**	-
Bedeutung	lokal		**Länge [m]**	25

Beschrieb Niederhecke ohne Bäume; parallel zum Waldrand (zwischen Wald und Hecke ist ein Weg)

Gefährdung keine

Gefährdungsgrund -

Schutzziel erhalten

Schutzmassnahme selektive Pflege

Aktuelle Nutzung -

Bemerkung -

Nr. / Kategorie	**H68_3 Hecke**		
Name	Hof		
Parzellennummer	2824, 3531		
Koordinaten	2'693'448 / 1'208'882	**Fläche [a]**	-
Bedeutung	lokal	**Länge [m]**	58

Beschrieb Niederhecke mit Bäumen

Gefährdung keine

Gefährdungsgrund -

Schutzziel erhalten

Schutzmassnahme selektive Pflege

Aktuelle Nutzung -

Bemerkung -

Nr. / Kategorie	**H69**	**Hecke**	
Name	Hof		
Parzellennummer	2014, 3532		
Koordinaten	2'693'518 / 1'208'785	**Fläche [a]**	-
Bedeutung	lokal	**Länge [m]**	71

Beschrieb Niederhecke ohne Bäume; entlang einer Trockenmauer

Gefährdung keine

Gefährdungsgrund -

Schutzziel erhalten

Schutzmassnahme selektive Pflege

Aktuelle Nutzung -

Bemerkung -

Nr. / Kategorie	**H73**	**Hecke**
Name	Bergli	
Parzellennummer	131	

Koordinaten	2'693'032 / 1'210'731	**Fläche [a]**	-
Bedeutung	lokal	**Länge [m]**	55

Beschrieb Baumhecke, teilweise fehlend

Gefährdung mittel

Gefährdungsgrund zu intensive Beweidung / Bewirtschaftung

Schutzziel erhalten; ursprüngliche Länge wiederherstellen

Schutzmassnahme selektive Pflege; fehlendes Teilstück neu pflanzen

Aktuelle Nutzung -

Bemerkung Wiederherstellung bis 2025

Nr. / Kategorie	**H78_3 Hecke**		
Name	Tobel		
Parzellennummer	2032		
Koordinaten	2'694'262 / 1'208'343	**Fläche [a]**	-
Bedeutung	lokal	**Länge [m]**	50

Beschrieb Niederhecke

Gefährdung mittel

Gefährdungsgrund zu intensive Beweidung / Bewirtschaftung

Schutzziel erhalten gemäss rechtskräftiger Schutzverordnung

Schutzmassnahme Wiederherstellung; selektive Pflege

Aktuelle Nutzung -

Bemerkung Wiederherstellung bis 2025

Nr. / Kategorie	**H81**	**Hecke**		
Name	Tobel			
Parzellennummer	2032			
Koordinaten	2'694'389 / 1'208'228		**Fläche [a]**	-
Bedeutung	lokal		**Länge [m]**	54

Beschrieb Studenhag

Gefährdung keine

Gefährdungsgrund -

Schutzziel erhalten

Schutzmassnahme ca. alle 2 bis 4 Jahre auf 0.5 bis 1 Meter Höhe zurückschneiden

Aktuelle Nutzung -

Bemerkung -

Nr. / Kategorie	**H82_1 Hecke**		
Name	Helferts/Haggen		
Parzellennummer	114, 184		
Koordinaten	2'692'249 / 1'210'356	**Fläche [a]**	-
Bedeutung	lokal	**Länge [m]**	42

Beschrieb	Hochhecke
Gefährdung	mittel
Gefährdungsgrund	zu intensive Beweidung / Bewirtschaftung
Schutzziel	erhalten gemäss rechtskräftiger Schutzverordnung
Schutzmassnahme	selektive Pflege
Aktuelle Nutzung	-
Bemerkung	Wiederherstellung bis 2025

Nr. / Kategorie	**H83_1 Hecke**		
Name	Pelzhalten		
Parzellennummer	182		
Koordinaten	2'692'278 / 1'210'216	**Fläche [a]**	-
Bedeutung	lokal	**Länge [m]**	99

Beschrieb Studenhag

Gefährdung keine

Gefährdungsgrund -

Schutzziel erhalten

Schutzmassnahme ca. alle 2 bis 4 Jahre auf 0.5 bis 1 Meter Höhe zurückschneiden

Aktuelle Nutzung -

Bemerkung -

Nr. / Kategorie	**H83_3 Hecke**		
Name	Gütsch		
Parzellennummer	2218, 3222, 3257		
Koordinaten	2'695'026 / 1'208'216	**Fläche [a]**	-
Bedeutung	lokal	**Länge [m]**	90

Beschrieb	Niederhecke, Hochhecke; einzelne Abschnitte im Bereich der Bahn auf Stock gesetzt
Gefährdung	mittel
Gefährdungsgrund	zu intensive Beweidung / Bewirtschaftung
Schutzziel	erhalten
Schutzmassnahme	nur schnellwachsende Arten auf Stock setzen
Aktuelle Nutzung	-
Bemerkung	zwei Teilstücke

Nr. / Kategorie	**H84_1 Hecke**		
Name	Helferts / Haggen		
Parzellennummer	113, 114, 184		
Koordinaten	2'692'330 / 1'210'348	**Fläche [a]**	-
Bedeutung	lokal	**Länge [m]**	164

Beschrieb Niederhecke ohne Bäume

Gefährdung keine

Gefährdungsgrund -

Schutzziel erhalten

Schutzmassnahme selektive Pflege

Aktuelle Nutzung -

Bemerkung -

Nr. / Kategorie	**H84_3 Hecke**		
Name	Gütsch		
Parzellennummer	2217, 3324		
Koordinaten	2'695'122 / 1'208'221	**Fläche [a]**	-
Bedeutung	lokal	**Länge [m]**	111

Beschrieb Hochhecke mit Bäumen

Gefährdung keine

Gefährdungsgrund -

Schutzziel erhalten

Schutzmassnahme selektive Pflege

Aktuelle Nutzung -

Bemerkung -

Nr. / Kategorie	**H85_1 Hecke**		
Name	Aten		
Parzellennummer	128		
Koordinaten	2'692'663 / 1'210'286	**Fläche [a]**	-
Bedeutung	lokal	**Länge [m]**	100

Beschrieb artenarme Niederhecke ohne Bäume

Gefährdung keine

Gefährdungsgrund -

Schutzziel erhalten; aufwerten

Schutzmassnahme selektive Pflege

Aktuelle Nutzung -

Bemerkung -

Nr. / Kategorie	**H87** **Hecke**		
Name	Allerheiligen		
Parzellennummer	1253, 1647		
Koordinaten	2'692'940 / 1'208'065	**Fläche [a]**	-
Bedeutung	lokal	**Länge [m]**	76

Beschrieb Niederhecke ohne Bäume entlang Strasse

Gefährdung keine

Gefährdungsgrund -

Schutzziel erhalten

Schutzmassnahme selektive Pflege

Aktuelle Nutzung -

Bemerkung zwei Teilstücke

Nr. / Kategorie	**H88**	**Hecke**		
Name	Gräbi			
Parzellennummer	2018, 2019			
Koordinaten	2'693'290 / 1'208'271		**Fläche [a]**	-
Bedeutung	lokal		**Länge [m]**	103

Beschrieb	Niederhecke ohne Bäume
Gefährdung	keine
Gefährdungsgrund	-
Schutzziel	erhalten
Schutzmassnahme	selektive Pflege
Aktuelle Nutzung	-
Bemerkung	-

Nr. / Kategorie	**H90**	**Hecke**		
Name	Rickenbach			
Parzellennummer	2045, 2046			
Koordinaten	2'693'828 / 1'208'024		**Fläche [a]**	-
Bedeutung	lokal		**Länge [m]**	96

Beschrieb	lückige Niederhecke ohne Bäume
Gefährdung	keine
Gefährdungsgrund	-
Schutzziel	erhalten
Schutzmassnahme	selektive Pflege
Aktuelle Nutzung	-
Bemerkung	-

Nr. / Kategorie	**H91_1 Hecke**		
Name	Maihof		
Parzellennummer	377, 379, 381, 383, 3976		
Koordinaten	2'691'775 / 1'209'487	**Fläche [a]**	-
Bedeutung	lokal	**Länge [m]**	468

Beschrieb	Niederhecke ohne Bäume
Gefährdung	keine
Gefährdungsgrund	-
Schutzziel	erhalten
Schutzmassnahme	selektive Pflege
Aktuelle Nutzung	-
Bemerkung	zwei Teilstücke

Nr. / Kategorie	**H92_1 Hecke**		
Name	Acherli / Chaltbach		
Parzellennummer	341, 342		
Koordinaten	2'691'889 / 1'209'987	**Fläche [a]**	-
Bedeutung	lokal	**Länge [m]**	77

Beschrieb	Niederhecke ohne Bäume
Gefährdung	keine
Gefährdungsgrund	-
Schutzziel	erhalten
Schutzmassnahme	selektive Pflege
Aktuelle Nutzung	-
Bemerkung	zwei Teilstücke

Nr. / Kategorie	**H92_3 Hecke**		
Name	Gimmermeh		
Parzellennummer	2037, 2038		
Koordinaten	2'693'856 / 1'208'138	**Fläche [a]**	-
Bedeutung	lokal	**Länge [m]**	75

Beschrieb	Feldgehölz
Gefährdung	keine
Gefährdungsgrund	-
Schutzziel	erhalten
Schutzmassnahme	selektive Pflege
Aktuelle Nutzung	-
Bemerkung	-

Nr. / Kategorie	**H94_3 Hecke**		
Name	Huserenberg		
Parzellennummer	2214		
Koordinaten	2'694'616 / 1'208'079	**Fläche [a]**	-
Bedeutung	lokal	**Länge [m]**	110

Beschrieb Niederhecke ohne Bäume

Gefährdung akut

Gefährdungsgrund zu intensive Beweidung / Bewirtschaftung

Schutzziel wiederherstellen

Schutzmassnahme Neupflanzung mit einheimischen Sträuchern

Aktuelle Nutzung -

Bemerkung -

Nr. / Kategorie	**H95 Hecke**		
Name	Hungrigs		
Parzellennummer	2215, 2217, 2996, 3393, 3452, 3472		
Koordinaten	2'694'993 / 1'208'147	**Fläche [a]**	-
Bedeutung	lokal	**Länge [m]**	146

Beschrieb	Niederhecke ohne Bäume
Gefährdung	keine
Gefährdungsgrund	-
Schutzziel	erhalten
Schutzmassnahme	selektive Pflege
Aktuelle Nutzung	-
Bemerkung	Hecke wurde als Teil des Projekts Gütsch verlängert

Nr. / Kategorie	**H96_1 Hecke**		
Name	Hueb		
Parzellennummer	343, 375		
Koordinaten	2'692'004 / 1'209'777	**Fläche [a]**	-
Bedeutung	lokal	**Länge [m]**	111

Beschrieb Ufergehölz; auf der ganzen Länge auf Stock gesetzt

Gefährdung akut

Gefährdungsgrund zu intensive Beweidung / Bewirtschaftung

Schutzziel erhalten

Schutzmassnahme nur schnellwachsende Arten auf Stock setzen

Aktuelle Nutzung -

Bemerkung -

Nr. / Kategorie	**H96_3 Hecke**		
Name	Hungrigs		
Parzellennummer	2213, 2215		
Koordinaten	2'694'991 / 1'207'999	**Fläche [a]**	-
Bedeutung	lokal	**Länge [m]**	25

Beschrieb Hochhecke mit Bäumen

Gefährdung keine

Gefährdungsgrund -

Schutzziel erhalten

Schutzmassnahme selektive Pflege

Aktuelle Nutzung -

Bemerkung -

Nr. / Kategorie	**H97_1 Hecke**		
Name	Herrenfeld		
Parzellennummer	365, 380, 381		
Koordinaten	2'692'009 / 1'209'276	**Fläche [a]**	-
Bedeutung	lokal	**Länge [m]**	216

Beschrieb	artenarme Niederhecke ohne Bäume entlang Strasse
Gefährdung	keine
Gefährdungsgrund	-
Schutzziel	erhalten; aufwerten
Schutzmassnahme	selektive Pflege
Aktuelle Nutzung	-
Bemerkung	-

Nr. / Kategorie	**H98_1 Hecke**		
Name	Bol		
Parzellennummer	343		
Koordinaten	2'692'156 / 1'210'010	**Fläche [a]**	-
Bedeutung	lokal	**Länge [m]**	109

Beschrieb Niederhecke ohne Bäume

Gefährdung keine

Gefährdungsgrund -

Schutzziel erhalten

Schutzmassnahme selektive Pflege

Aktuelle Nutzung -

Bemerkung -

Nr. / Kategorie	**H98_3 Hecke**		
Name	Vorder Schür		
Parzellennummer	1258, 1645		
Koordinaten	2'692'815 / 1'207'823	**Fläche [a]**	-
Bedeutung	lokal	**Länge [m]**	155

Beschrieb	Baumhecke
Gefährdung	mittel
Gefährdungsgrund	Baute / Anlage
Schutzziel	erhalten, wiederherstellen
Schutzmassnahme	selektive Pflege
Aktuelle Nutzung	-
Bemerkung	Teilstück liegt auf temporär bewilligtem Parkplatz, dieses wird nach Rückbau wiederhergestellt

Nr. / Kategorie	**H99_1 Hecke**		
Name	Rieterallmeind		
Parzellennummer	115, 116, 3128		
Koordinaten	2'692'324 / 1'210'061	**Fläche [a]**	-
Bedeutung	lokal	**Länge [m]**	143

Beschrieb	Niederhecke ohne Bäume
Gefährdung	keine
Gefährdungsgrund	-
Schutzziel	erhalten
Schutzmassnahme	selektive Pflege
Aktuelle Nutzung	-
Bemerkung	-

Nr. / Kategorie	**H99_3 Hecke**		
Name	Waldegg		
Parzellennummer	1646		
Koordinaten	2'692'921 / 1'207'725	**Fläche [a]**	-
Bedeutung	lokal	**Länge [m]**	214

Beschrieb	Baumhecke
Gefährdung	keine
Gefährdungsgrund	-
Schutzziel	erhalten
Schutzmassnahme	selektive Pflege
Aktuelle Nutzung	-
Bemerkung	-

Nr. / Kategorie	**H100_1 Hecke**		
Name	Rieterallmeind		
Parzellennummer	3128		
Koordinaten	2'692'381 / 1'210'046	**Fläche [a]**	-
Bedeutung	lokal	**Länge [m]**	48

Beschrieb	Niederhecke ohne Bäume
Gefährdung	keine
Gefährdungsgrund	-
Schutzziel	erhalten
Schutzmassnahme	selektive Pflege
Aktuelle Nutzung	-
Bemerkung	-

Nr. / Kategorie	**H100_3 Hecke**		
Name	Urenmatt		
Parzellennummer	1647		
Koordinaten	2'693'006 / 1'207'868	**Fläche [a]**	-
Bedeutung	lokal	**Länge [m]**	72

Beschrieb Studenhag entlang Fussweg

Gefährdung keine

Gefährdungsgrund -

Schutzziel erhalten

Schutzmassnahme ca. alle 2 bis 4 Jahre auf 0.5 bis 1 Meter Höhe zurückschneiden

Aktuelle Nutzung -

Bemerkung -

Nr. / Kategorie	**H101_1 Hecke**		
Name	Rieterallmeind		
Parzellennummer	345, 346, 348		
Koordinaten	2'692'492 / 1'209'909	**Fläche [a]**	-
Bedeutung	lokal	**Länge [m]**	73

Beschrieb	Niederhecke ohne Bäume
Gefährdung	keine
Gefährdungsgrund	-
Schutzziel	erhalten
Schutzmassnahme	selektive Pflege
Aktuelle Nutzung	-
Bemerkung	-

Nr. / Kategorie	**H101_3 Hecke**		
Name	Waldegg		
Parzellennummer	1646, 2611		
Koordinaten	2'693'126 / 1'207'850	**Fläche [a]**	-
Bedeutung	lokal	**Länge [m]**	148

Beschrieb	Baumhecke
Gefährdung	keine
Gefährdungsgrund	-
Schutzziel	erhalten
Schutzmassnahme	selektive Pflege
Aktuelle Nutzung	-
Bemerkung	-

Nr. / Kategorie	**H102 Hecke**		
Name	Waldegg		
Parzellennummer	1645, 1646		
Koordinaten	2'693'137 / 1'207'613	**Fläche [a]**	-
Bedeutung	lokal	**Länge [m]**	307

Beschrieb Niederhecke mit Bäumen

Gefährdung keine

Gefährdungsgrund -

Schutzziel erhalten

Schutzmassnahme selektive Pflege

Aktuelle Nutzung -

Bemerkung teilweise auf zerfallener Trockenmauer

Nr. / Kategorie	**H103_3 Hecke**		
Name	Baumgarten		
Parzellennummer	1646		
Koordinaten	2'693'346 / 1'207'630	**Fläche [a]**	-
Bedeutung	lokal	**Länge [m]**	46

Beschrieb	Baumhecke
Gefährdung	keine
Gefährdungsgrund	-
Schutzziel	erhalten
Schutzmassnahme	selektive Pflege
Aktuelle Nutzung	-
Bemerkung	-

Nr. / Kategorie	**H106 Hecke**		
Name	Rickenbach		
Parzellennummer	2043, 2052		
Koordinaten	2'693'813 / 1'207'890	**Fläche [a]**	-
Bedeutung	lokal	**Länge [m]**	240

Beschrieb Studenhag

Gefährdung keine

Gefährdungsgrund -

Schutzziel erhalten

Schutzmassnahme ca. alle 2 bis 4 Jahre auf 0.5 bis 1 Meter Höhe zurückschneiden

Aktuelle Nutzung -

Bemerkung zwei Teilstücke

Nr. / Kategorie	**H108 Hecke**		
Name	Stampf		
Parzellennummer	2044, 2045		
Koordinaten	2'693'891 / 1'207'958	**Fläche [a]**	-
Bedeutung	lokal	**Länge [m]**	119

Beschrieb	Feldgehölz
Gefährdung	keine
Gefährdungsgrund	-
Schutzziel	erhalten
Schutzmassnahme	selektive Pflege
Aktuelle Nutzung	-
Bemerkung	angrenzend an Trockenmauern

Nr. / Kategorie	**H109**	**Hecke**
Name	Algenschit	
Parzellennummer	2043	

Koordinaten	2'693'915 / 1'207'855	**Fläche [a]**	-
Bedeutung	lokal	**Länge [m]**	29

Beschrieb	Feldgehölz
Gefährdung	keine
Gefährdungsgrund	-
Schutzziel	erhalten
Schutzmassnahme	selektive Pflege
Aktuelle Nutzung	-
Bemerkung	ehemals Fe109

Nr. / Kategorie	**H110 Hecke**		
Name	Stalden		
Parzellennummer	2043, 2053		
Koordinaten	2'693'898 / 1'207'688	**Fläche [a]**	-
Bedeutung	lokal	**Länge [m]**	46

Beschrieb Niederhecke ohne Bäume

Gefährdung keine

Gefährdungsgrund -

Schutzziel erhalten

Schutzmassnahme selektive Pflege

Aktuelle Nutzung -

Bemerkung -

Nr. / Kategorie	**H112**	**Hecke**		
Name	Stalden			
Parzellennummer	2056			
Koordinaten	2'694'180 / 1'207'681		**Fläche [a]**	-
Bedeutung	lokal		**Länge [m]**	71

Beschrieb Feldgehölz

Gefährdung keine

Gefährdungsgrund -

Schutzziel erhalten

Schutzmassnahme selektive Pflege

Aktuelle Nutzung -

Bemerkung zwei Teilstücke; ehemals Fe112

Nr. / Kategorie	**H113**	**Hecke**		
Name	Mettel			
Parzellennummer	2062			
Koordinaten	2'694'519 / 1'207'858		**Fläche [a]**	-
Bedeutung	lokal		**Länge [m]**	72

Beschrieb	Niederhecke mit Bäumen
Gefährdung	keine
Gefährdungsgrund	-
Schutzziel	erhalten
Schutzmassnahme	selektive Pflege
Aktuelle Nutzung	-
Bemerkung	-

Nr. / Kategorie	**H114 Hecke**		
Name	Bergmatt		
Parzellennummer	2065, 3220		
Koordinaten	2'694'747 / 1'207'820	**Fläche [a]**	-
Bedeutung	lokal	**Länge [m]**	108

Beschrieb	Studenhag
Gefährdung	keine
Gefährdungsgrund	-
Schutzziel	erhalten
Schutzmassnahme	ca. alle 2 bis 4 Jahre auf 0.5 bis 1 Meter Höhe zurückschneiden
Aktuelle Nutzung	-
Bemerkung	zwei Teilstücke

Nr. / Kategorie	**H116**	**Hecke**	
Name	Grund		
Parzellennummer	1614		
Koordinaten	2'692'791 / 1'207'279	**Fläche [a]**	-
Bedeutung	lokal	**Länge [m]**	54

Beschrieb Niederhecke ohne Bäume

Gefährdung keine

Gefährdungsgrund -

Schutzziel erhalten

Schutzmassnahme selektive Pflege

Aktuelle Nutzung -

Bemerkung -

Nr. / Kategorie	**H126 Hecke**		
Name	Grossegg / Stalden		
Parzellennummer	2069, 2073, 2722		
Koordinaten	2'694'430 / 1'207'514	**Fläche [a]**	-
Bedeutung	lokal	**Länge [m]**	224

Beschrieb Studenhag

Gefährdung keine

Gefährdungsgrund -

Schutzziel erhalten

Schutzmassnahme ca. alle 2 bis 4 Jahre auf 0.5 bis 1 Meter Höhe zurückschneiden

Aktuelle Nutzung -

Bemerkung -

Nr. / Kategorie	**H128 Hecke**		
Name	Grossegg / Stalden		
Parzellennummer	2066, 2069		
Koordinaten	2'694'636 / 1'207'579	**Fläche [a]**	-
Bedeutung	lokal	**Länge [m]**	160

Beschrieb	Hochhecke
Gefährdung	keine
Gefährdungsgrund	-
Schutzziel	erhalten
Schutzmassnahme	selektive Pflege
Aktuelle Nutzung	-
Bemerkung	-

Nr. / Kategorie	**H129 Hecke**		
Name	Windstock / Berg		
Parzellennummer	2205		
Koordinaten	2'694'927 / 1'207'610	**Fläche [a]**	-
Bedeutung	lokal	**Länge [m]**	77

Beschrieb	Niederhecke mit Bäumen
Gefährdung	keine
Gefährdungsgrund	-
Schutzziel	erhalten
Schutzmassnahme	selektive Pflege
Aktuelle Nutzung	-
Bemerkung	zwei Teilstücke; angrenzend an Trockenmauern

Nr. / Kategorie	**H132 Hecke**		
Name	Windstock / Bürisberg		
Parzellennummer	2340, 2341, 2342		
Koordinaten	2'694'943 / 1'207'394	**Fläche [a]**	-
Bedeutung	lokal	**Länge [m]**	102

Beschrieb Niederhecke mit Bäumen

Gefährdung keine

Gefährdungsgrund -

Schutzziel erhalten

Schutzmassnahme selektive Pflege

Aktuelle Nutzung -

Bemerkung zwei Teilstücke

Nr. / Kategorie	**H141 Hecke**		
Name	Niderstalden		
Parzellennummer	1579, 1593		
Koordinaten	2'691'721 / 1'206'381	**Fläche [a]**	-
Bedeutung	lokal	**Länge [m]**	72

Beschrieb Studenhag

Gefährdung keine

Gefährdungsgrund -

Schutzziel erhalten

Schutzmassnahme ca. alle 2 bis 4 Jahre auf 0.5 bis 1 Meter Höhe zurückschneiden

Aktuelle Nutzung -

Bemerkung -

Nr. / Kategorie	**H145 Hecke**		
Name	Büelti		
Parzellennummer	1834, 1837		
Koordinaten	2'691'626 / 1'206'047	**Fläche [a]**	-
Bedeutung	lokal	**Länge [m]**	314

Beschrieb Niederhecke ohne Bäume

Gefährdung keine

Gefährdungsgrund -

Schutzziel erhalten

Schutzmassnahme selektive Pflege

Aktuelle Nutzung -

Bemerkung fehlendes Teilstück wird bis 2025 wiederhergestellt

Nr. / Kategorie	**H146 Hecke**		
Name	Mattli		
Parzellennummer	1812, 1815		
Koordinaten	2'691'886 / 1'205'897	**Fläche [a]**	-
Bedeutung	lokal	**Länge [m]**	111

Beschrieb Niederhecke ohne Bäume

Gefährdung keine

Gefährdungsgrund -

Schutzziel erhalten

Schutzmassnahme selektive Pflege

Aktuelle Nutzung -

Bemerkung -

Nr. / Kategorie	**H147**	**Hecke**		
Name	Eggli			
Parzellennummer	1841			
Koordinaten	2'691'269 / 1'205'487		**Fläche [a]**	-
Bedeutung	lokal		**Länge [m]**	45

Beschrieb Niederhecke ohne Bäume

Gefährdung keine

Gefährdungsgrund -

Schutzziel erhalten

Schutzmassnahme selektive Pflege

Aktuelle Nutzung -

Bemerkung -



Nr. / Kategorie	**H150 Hecke**		
Name	Mur		
Parzellennummer	1853, 1854		
Koordinaten	2'691'550 / 1'205'550	**Fläche [a]**	-
Bedeutung	lokal	**Länge [m]**	61

Beschrieb Feldgehölz

Gefährdung keine

Gefährdungsgrund -

Schutzziel erhalten

Schutzmassnahme selektive Pflege

Aktuelle Nutzung -

Bemerkung angrenzend an Trockenmauern

Nr. / Kategorie	**H151 Hecke**		
Name	Schönenbuch		
Parzellennummer	1853, 1855		
Koordinaten	2'691'522 / 1'205'500	**Fläche [a]**	-
Bedeutung	lokal	**Länge [m]**	106

Beschrieb	Studenhag entlang Strasse
Gefährdung	keine
Gefährdungsgrund	-
Schutzziel	erhalten
Schutzmassnahme	jährlich auf 0.5 bis 1 Meter Höhe zurückschneiden
Aktuelle Nutzung	-
Bemerkung	zwei Teilstücke

Nr. / Kategorie	**H152 Hecke**		
Name	Schönenbuch		
Parzellennummer	1851		
Koordinaten	2'691'782 / 1'205'697	**Fläche [a]**	-
Bedeutung	lokal	**Länge [m]**	85

Beschrieb	Studenhag entlang Strasse (bergseitig)
Gefährdung	keine
Gefährdungsgrund	-
Schutzziel	erhalten
Schutzmassnahme	jährlich auf 0.5 bis 1 Meter Höhe zurückschneiden
Aktuelle Nutzung	-
Bemerkung	zwei Teilstücke

Nr. / Kategorie	**H153 Hecke**		
Name	Mur		
Parzellennummer	1858, 1859		
Koordinaten	2'691'812 / 1'205'545	**Fläche [a]**	-
Bedeutung	lokal	**Länge [m]**	53

Beschrieb Studenhag entlang Strasse

Gefährdung keine

Gefährdungsgrund -

Schutzziel erhalten

Schutzmassnahme jährlich auf 0.5 bis 1 Meter Höhe zurückschneiden

Aktuelle Nutzung -

Bemerkung -

Nr. / Kategorie	**H155 Hecke**		
Name	Husmatt		
Parzellennummer	1859, 1862, 1863		
Koordinaten	2'691'892 / 1'205'542	**Fläche [a]**	-
Bedeutung	lokal	**Länge [m]**	60

Beschrieb	Feldgehölz
Gefährdung	keine
Gefährdungsgrund	-
Schutzziel	erhalten
Schutzmassnahme	selektive Pflege
Aktuelle Nutzung	-
Bemerkung	zwei Teilstücke; ehemals Fe155

Nr. / Kategorie	**H157 Hecke**		
Name	Oberdorf		
Parzellennummer	1866, 1867		
Koordinaten	2'691'833 / 1'205'415	**Fläche [a]**	-
Bedeutung	lokal	**Länge [m]**	29

Beschrieb	Hochhecke
Gefährdung	keine
Gefährdungsgrund	-
Schutzziel	erhalten
Schutzmassnahme	selektive Pflege
Aktuelle Nutzung	-
Bemerkung	oberhalb Trockenmauern; ehemals Fe157

Nr. / Kategorie	**H160 Hecke**		
Name	Ried		
Parzellennummer	1826, 1827		
Koordinaten	2'692'106 / 1'205'351	**Fläche [a]**	-
Bedeutung	lokal	**Länge [m]**	67

Beschrieb Ufergehölz

Gefährdung keine

Gefährdungsgrund -

Schutzziel erhalten

Schutzmassnahme selektive Pflege

Aktuelle Nutzung -

Bemerkung ehemals Fe160

Nr. / Kategorie	**H161 Hecke**		
Name	Ried		
Parzellennummer	1826, 1827		
Koordinaten	2'692'155 / 1'205'404	**Fläche [a]**	-
Bedeutung	lokal	**Länge [m]**	73

Beschrieb Niederhecke ohne Bäume

Gefährdung keine

Gefährdungsgrund -

Schutzziel erhalten

Schutzmassnahme selektive Pflege

Aktuelle Nutzung -

Bemerkung -

Nr. / Kategorie	**H163_3 Hecke**		
Name	Fron		
Parzellennummer	1871		
Koordinaten	2'692'049 / 1'205'206	**Fläche [a]**	-
Bedeutung	lokal	**Länge [m]**	62

Beschrieb Niederhecke

Gefährdung mittel

Gefährdungsgrund zu intensive Beweidung / Bewirtschaftung

Schutzziel erhalten gemäss rechtskräftiger Schutzverordnung

Schutzmassnahme Wiederherstellung, selektive Pflege

Aktuelle Nutzung -

Bemerkung Wiederherstellung bis 2025

Nr. / Kategorie	**H165 Hecke**		
Name	Änglets		
Parzellennummer	1871, 1873		
Koordinaten	2'692'002 / 1'205'070	**Fläche [a]**	-
Bedeutung	lokal	**Länge [m]**	36

Beschrieb Niederhecke ohne Bäume; teilweise auf zerfallener Trockenmauer

Gefährdung keine

Gefährdungsgrund -

Schutzziel erhalten

Schutzmassnahme selektive Pflege

Aktuelle Nutzung -

Bemerkung -

Nr. / Kategorie	**H167 Hecke**		
Name	Fron		
Parzellennummer	1872, 1876		
Koordinaten	2'692'253 / 1'205'152	**Fläche [a]**	-
Bedeutung	lokal	**Länge [m]**	66

Beschrieb	Niederhecke mit Bäumen; auf Lesesteinwall
Gefährdung	keine
Gefährdungsgrund	-
Schutzziel	erhalten
Schutzmassnahme	selektive Pflege
Aktuelle Nutzung	-
Bemerkung	Ersatz bzw. Ergänzung für ehemaliges Schutzobjekt H166_3 auf der Parzelle 1871; mit Gelbem Enzian, Preiselbeere

Nr. / Kategorie	**H170 Hecke**		
Name	Flurli		
Parzellennummer	2348, 2349		
Koordinaten	2'692'975 / 1'205'159	**Fläche [a]**	-
Bedeutung	lokal	**Länge [m]**	251

Beschrieb Studenhag entlang Strasse mit Einzelbäumen

Gefährdung keine

Gefährdungsgrund -

Schutzziel erhalten

Schutzmassnahme jährlich auf 0.5 bis 1 Meter Höhe zurückschneiden

Aktuelle Nutzung -

Bemerkung -

Nr. / Kategorie	**H173 Hecke**		
Name	Unterurmis / Schlattli		
Parzellennummer	2382, 2390, 2391		
Koordinaten	2'693'885 / 1'205'668	**Fläche [a]**	-
Bedeutung	lokal	**Länge [m]**	47

Beschrieb Niederhecke mit Bäumen

Gefährdung keine

Gefährdungsgrund -

Schutzziel erhalten

Schutzmassnahme selektive Pflege

Aktuelle Nutzung -

Bemerkung -

Nr. / Kategorie	**H174 Hecke**		
Name	Hockeren / Schlattli		
Parzellennummer	2390, 2391, 3516		
Koordinaten	2'693'974 / 1'205'690	**Fläche [a]**	-
Bedeutung	lokal	**Länge [m]**	190

Beschrieb	Niederhecke ohne Bäume
Gefährdung	keine
Gefährdungsgrund	-
Schutzziel	erhalten
Schutzmassnahme	selektive Pflege
Aktuelle Nutzung	-
Bemerkung	-

Nr. / Kategorie	**H175 Hecke**		
Name	Egg / Unter Gibel		
Parzellennummer	2383, 2389, 3720, 3721		
Koordinaten	2'693'586 / 1'205'786	**Fläche [a]**	-
Bedeutung	lokal	**Länge [m]**	136

Beschrieb Niederhecke ohne Bäume

Gefährdung keine

Gefährdungsgrund -

Schutzziel erhalten

Schutzmassnahme selektive Pflege

Aktuelle Nutzung -

Bemerkung zwei Teilstücke; südwestliches Teilstück angrenzend an Trockenmauern

Nr. / Kategorie	**H176 Hecke**		
Name	Urmis / Uf Ibrig		
Parzellennummer	2382, 2389		
Koordinaten	2'693'917 / 1'205'919	**Fläche [a]**	-
Bedeutung	lokal	**Länge [m]**	82

Beschrieb Niederhecke ohne Bäume

Gefährdung keine

Gefährdungsgrund -

Schutzziel erhalten

Schutzmassnahme selektive Pflege

Aktuelle Nutzung -

Bemerkung -

Nr. / Kategorie	**H177 Hecke**		
Name	Untere Hockeren / Schlattli		
Parzellennummer	2310, 3513, 3515, 3516		
Koordinaten	2'694'244 / 1'206'041	**Fläche [a]**	-
Bedeutung	lokal	**Länge [m]**	435

Beschrieb artenarme Niederhecke ohne Bäume

Gefährdung keine

Gefährdungsgrund -

Schutzziel erhalten

Schutzmassnahme selektive Pflege

Aktuelle Nutzung -

Bemerkung drei Teilstücke

Nr. / Kategorie	**H178 Hecke**		
Name	Egg / Uf Ibrig		
Parzellennummer	2313		
Koordinaten	2'694'402 / 1'206'057	**Fläche [a]**	-
Bedeutung	lokal	**Länge [m]**	89

Beschrieb	artenarme Niederhecke mit Bäumen
Gefährdung	mittel
Gefährdungsgrund	zu intensive Beweidung / Bewirtschaftung
Schutzziel	erhalten; aufwerten
Schutzmassnahme	selektive Pflege
Aktuelle Nutzung	-
Bemerkung	angrenzend an Trockenmauern; fehlendes Teilstück wurde durch H350 bis 352 ersetzt

Nr. / Kategorie	**H180 Hecke**		
Name	Langmattli		
Parzellennummer	2309, 2310		
Koordinaten	2'694'218 / 1'206'147	**Fläche [a]**	-
Bedeutung	lokal	**Länge [m]**	190

Beschrieb Niederhecke mit Bäumen

Gefährdung mittel

Gefährdungsgrund -

Schutzziel erhalten

Schutzmassnahme selektive Pflege

Aktuelle Nutzung -

Bemerkung fehlendes Teilstück wird bis 2025 wiederhergestellt

Nr. / Kategorie	**H181_3 Hecke**		
Name	Trogmatt		
Parzellennummer	2382, 2389, 3459, 3510, 3519, 3718, 3719		
Koordinaten	2'694'011 / 1'206'139	**Fläche [a]**	-
Bedeutung	lokal	**Länge [m]**	219

Beschrieb	Ufergehölz
Gefährdung	keine
Gefährdungsgrund	-
Schutzziel	erhalten
Schutzmassnahme	selektive Pflege
Aktuelle Nutzung	-
Bemerkung	drei Teilstücke

Nr. / Kategorie	**H185 Hecke**		
Name	Aufiberg		
Parzellennummer	2309, 3509, 3511		
Koordinaten	2'694'079 / 1'206'237	**Fläche [a]**	-
Bedeutung	lokal	**Länge [m]**	118

Beschrieb	Niederhecke mit Bäumen
Gefährdung	keine
Gefährdungsgrund	-
Schutzziel	erhalten
Schutzmassnahme	selektive Pflege
Aktuelle Nutzung	-
Bemerkung	-



Nr. / Kategorie	**H186_3 Hecke**		
Name	Aufiberg		
Parzellennummer	2314		
Koordinaten	2'694'361 / 1'206'205	**Fläche [a]**	-
Bedeutung	lokal	**Länge [m]**	19

Beschrieb Niederhecke

Gefährdung mittel

Gefährdungsgrund zu intensive Beweidung / Bewirtschaftung

Schutzziel erhalten

Schutzmassnahme ca. alle 2 bis 4 Jahre auf 0.5 bis 1 Meter Höhe zurückschneiden

Aktuelle Nutzung -

Bemerkung Wiederherstellung bis 2025

Nr. / Kategorie	**H187 Hecke**		
Name	Egg / Halten		
Parzellennummer	2313, 2320		
Koordinaten	2'694'595 / 1'206'180	**Fläche [a]**	-
Bedeutung	lokal	**Länge [m]**	163

Beschrieb	Studenhag
Gefährdung	keine
Gefährdungsgrund	-
Schutzziel	erhalten
Schutzmassnahme	ca. alle 2 bis 4 Jahre auf 0.5 bis 1 Meter Höhe zurückschneiden
Aktuelle Nutzung	-
Bemerkung	zwei Teilstücke; fehlendes Teilstück wurde durch H350 bis H352 ersetzt

Nr. / Kategorie	**H188**	**Hecke**		
Name	Halten			
Parzellennummer	2321, 2322			
Koordinaten	2'694'914 / 1'206'192		**Fläche [a]**	-
Bedeutung	lokal		**Länge [m]**	129

Beschrieb	Baumhecke
Gefährdung	keine
Gefährdungsgrund	-
Schutzziel	erhalten
Schutzmassnahme	selektive Pflege
Aktuelle Nutzung	-
Bemerkung	zwei Teilstücke

Nr. / Kategorie	**H189 Hecke**		
Name	Halten		
Parzellennummer	2320, 2321, 2322, 2324		
Koordinaten	2'694'878 / 1'206'323	**Fläche [a]**	-
Bedeutung	lokal	**Länge [m]**	301

Beschrieb	Studenhag
Gefährdung	keine
Gefährdungsgrund	-
Schutzziel	erhalten
Schutzmassnahme	ca. alle 2 bis 4 Jahre auf 0.5 bis 1 Meter Höhe zurückschneiden
Aktuelle Nutzung	-
Bemerkung	-

Nr. / Kategorie	**H200 Hecke**		
Name	Eberlisfeld		
Parzellennummer	377		
Koordinaten	2'691'784 / 1'209'516	**Fläche [a]**	-
Bedeutung	lokal	**Länge [m]**	34

Beschrieb Niederhecke ohne Bäume

Gefährdung keine

Gefährdungsgrund -

Schutzziel erhalten

Schutzmassnahme selektive Pflege

Aktuelle Nutzung -

Bemerkung -

Nr. / Kategorie	**H201**	**Hecke**	
Name	Riedtern		
Parzellennummer	156, 157		
Koordinaten	2'691'783 / 1'211'399	**Fläche [a]**	-
Bedeutung	lokal	**Länge [m]**	53

Beschrieb	Niederhecke mit Bäumen
Gefährdung	keine
Gefährdungsgrund	-
Schutzziel	erhalten
Schutzmassnahme	selektive Pflege
Aktuelle Nutzung	-
Bemerkung	-

Nr. / Kategorie	**H202**	**Hecke**	
Name	Blatterli		
Parzellennummer	1629		
Koordinaten	2'692'481 / 1'206'627	**Fläche [a]**	-
Bedeutung	lokal	**Länge [m]**	45

Beschrieb	Niederhecke mit Bäumen
Gefährdung	keine
Gefährdungsgrund	-
Schutzziel	erhalten
Schutzmassnahme	selektive Pflege
Aktuelle Nutzung	-
Bemerkung	-

Nr. / Kategorie	**H203**	**Hecke**	
Name	Geissmatt		
Parzellennummer	2084, 2085		
Koordinaten	2'694'041 / 1'207'580	**Fläche [a]**	-
Bedeutung	lokal	**Länge [m]**	83

Beschrieb Hochhecke

Gefährdung keine

Gefährdungsgrund -

Schutzziel erhalten

Schutzmassnahme selektive Pflege

Aktuelle Nutzung -

Bemerkung -

Nr. / Kategorie	**H205**	**Hecke**	
Name	Gibel		
Parzellennummer	2384		
Koordinaten	2'693'722 / 1'206'130	**Fläche [a]**	-
Bedeutung	lokal	**Länge [m]**	59

Beschrieb Niederhecke ohne Bäume

Gefährdung keine

Gefährdungsgrund -

Schutzziel erhalten

Schutzmassnahme selektive Pflege

Aktuelle Nutzung -

Bemerkung -



Nr. / Kategorie	**H206 Hecke**		
Name	Bitzi / Undermatt		
Parzellennummer	1947		
Koordinaten	2'692'602 / 1'209'451	**Fläche [a]**	-
Bedeutung	lokal	**Länge [m]**	82

Beschrieb Niederhecke ohne Bäume

Gefährdung keine

Gefährdungsgrund -

Schutzziel erhalten

Schutzmassnahme selektive Pflege

Aktuelle Nutzung -

Bemerkung -



Nr. / Kategorie	**H207** **Hecke**		
Name	Allenwinden		
Parzellennummer	1989		
Koordinaten	2'692'892 / 1'209'521	**Fläche [a]**	-
Bedeutung	lokal	**Länge [m]**	27

Beschrieb Feldgehölz

Gefährdung keine

Gefährdungsgrund -

Schutzziel erhalten

Schutzmassnahme selektive Pflege

Aktuelle Nutzung -

Bemerkung -

Nr. / Kategorie	**H208**	**Hecke**		
Name	Hungrigs			
Parzellennummer	3220, 3221			
Koordinaten	2'694'841 / 1'208'136		**Fläche [a]**	-
Bedeutung	lokal		**Länge [m]**	104

Beschrieb	Niederhecke mit Bäumen
Gefährdung	keine
Gefährdungsgrund	-
Schutzziel	erhalten
Schutzmassnahme	selektive Pflege
Aktuelle Nutzung	-
Bemerkung	-

Nr. / Kategorie	**H210 Hecke**		
Name	Schwand		
Parzellennummer	41, 42, 44, 4224		
Koordinaten	2'692'736 / 1'212'031	**Fläche [a]**	-
Bedeutung	lokal	**Länge [m]**	66

Beschrieb	Niederhecke mit Bäumen
Gefährdung	keine
Gefährdungsgrund	-
Schutzziel	erhalten
Schutzmassnahme	selektive Pflege
Aktuelle Nutzung	-
Bemerkung	-

Nr. / Kategorie	**H211 Hecke**		
Name	Kollegium		
Parzellennummer	846, 847, 956, 957, 1166		
Koordinaten	2'692'451 / 1'208'653	**Fläche [a]**	-
Bedeutung	lokal	**Länge [m]**	151

Beschrieb	Studenhag entlang Strasse
Gefährdung	keine
Gefährdungsgrund	-
Schutzziel	erhalten
Schutzmassnahme	jährlich auf 0.5 bis 1 Meter Höhe zurückschneiden
Aktuelle Nutzung	-
Bemerkung	vier Teilstücke

Nr. / Kategorie	**H213 Hecke**		
Name	Schönenbuch		
Parzellennummer	1858, 1859		
Koordinaten	2'691'748 / 1'205'758	**Fläche [a]**	-
Bedeutung	lokal	**Länge [m]**	30

Beschrieb Studenhag entlang Strasse (talseitig)

Gefährdung keine

Gefährdungsgrund -

Schutzziel erhalten

Schutzmassnahme jährlich auf 0.5 bis 1 Meter Höhe zurückschneiden

Aktuelle Nutzung -

Bemerkung -



Nr. / Kategorie	**H215 Hecke**		
Name	Neumatt		
Parzellennummer	413, 414, 415		
Koordinaten	2'690'025 / 1'210'122	**Fläche [a]**	-
Bedeutung	lokal	**Länge [m]**	77

Beschrieb Doppelreihige Niederhecke ohne Bäume

Gefährdung keine

Gefährdungsgrund -

Schutzziel erhalten

Schutzmassnahme selektive Pflege

Aktuelle Nutzung -

Bemerkung -

Nr. / Kategorie	**H216 Hecke**		
Name	Neumatt		
Parzellennummer	413		
Koordinaten	2'690'309 / 1'210'066	**Fläche [a]**	-
Bedeutung	lokal	**Länge [m]**	53

Beschrieb Niederhecke ohne Bäume

Gefährdung keine

Gefährdungsgrund -

Schutzziel erhalten

Schutzmassnahme selektive Pflege

Aktuelle Nutzung -

Bemerkung -

Nr. / Kategorie	**H217 Hecke**		
Name	Rätigsbach / Engiberg		
Parzellennummer	277, 278, 281, 3204		
Koordinaten	2'690'759 / 1'210'679	**Fläche [a]**	-
Bedeutung	lokal	**Länge [m]**	303

Beschrieb	Ufergehölz
Gefährdung	gering
Gefährdungsgrund	invasiver Neophyt (Sommerflieder)
Schutzziel	erhalten
Schutzmassnahme	selektive Pflege; Sommerflieder entfernen
Aktuelle Nutzung	-
Bemerkung	vier Teilstücke

Nr. / Kategorie	**H218**	**Hecke**		
Name	Spissi			
Parzellennummer	248, 250			
Koordinaten	2'691'083 / 1'210'982		**Fläche [a]**	-
Bedeutung	lokal		**Länge [m]**	128

Beschrieb Feldgehölz

Gefährdung keine

Gefährdungsgrund -

Schutzziel erhalten

Schutzmassnahme selektive Pflege

Aktuelle Nutzung -

Bemerkung -

Nr. / Kategorie	**H219 Hecke**		
Name	Mettli		
Parzellennummer	258, 259, 3298		
Koordinaten	2'691'499 / 1'210'562	**Fläche [a]**	-
Bedeutung	lokal	**Länge [m]**	43

Beschrieb	Ufergehölz
Gefährdung	keine
Gefährdungsgrund	-
Schutzziel	erhalten
Schutzmassnahme	selektive Pflege
Aktuelle Nutzung	-
Bemerkung	-

Nr. / Kategorie	**H221**	**Hecke**		
Name	Kaltbach			
Parzellennummer	3877, 3925			
Koordinaten	2'691'424 / 1'209'846		**Fläche [a]**	-
Bedeutung	lokal		**Länge [m]**	76

Beschrieb Ufergehölz

Gefährdung keine

Gefährdungsgrund -

Schutzziel erhalten

Schutzmassnahme selektive Pflege

Aktuelle Nutzung -

Bemerkung -

Nr. / Kategorie	**H225**	**Hecke**		
Name	Eggeli			
Parzellennummer	352			
Koordinaten	2'692'746 / 1'209'636		**Fläche [a]**	-
Bedeutung	lokal		**Länge [m]**	33

Beschrieb	Feldgehölz
Gefährdung	keine
Gefährdungsgrund	-
Schutzziel	erhalten
Schutzmassnahme	selektive Pflege
Aktuelle Nutzung	-
Bemerkung	angrenzend an Trockenmauern

Nr. / Kategorie	**H226**	**Hecke**	
Name	Eggeli		
Parzellennummer	352, 353		
Koordinaten	2'692'771 / 1'209'681	**Fläche [a]**	-
Bedeutung	lokal	**Länge [m]**	46

Beschrieb artenarme Niederhecke ohne Bäume; im oberen Bereich lückig

Gefährdung keine

Gefährdungsgrund -

Schutzziel erhalten; aufwerten

Schutzmassnahme selektive Pflege; einheimische Sträucher pflanzen

Aktuelle Nutzung -

Bemerkung angrenzend an Trockenmauern

Nr. / Kategorie	**H228**	**Hecke**	
Name	Eggeli		
Parzellennummer	350, 352		
Koordinaten	2'692'740 / 1'209'765	**Fläche [a]**	-
Bedeutung	lokal	**Länge [m]**	92

Beschrieb	Baumhecke
Gefährdung	keine
Gefährdungsgrund	-
Schutzziel	erhalten
Schutzmassnahme	selektive Pflege
Aktuelle Nutzung	-
Bemerkung	-

Nr. / Kategorie	**H232** **Hecke**		
Name	Rätigs		
Parzellennummer	3524		
Koordinaten	2'693'570 / 1'209'530	**Fläche [a]**	-
Bedeutung	lokal	**Länge [m]**	20

Beschrieb Feldgehölz auf Felsen

Gefährdung keine

Gefährdungsgrund -

Schutzziel erhalten

Schutzmassnahme selektive Pflege

Aktuelle Nutzung -

Bemerkung -

Nr. / Kategorie	**H233 Hecke**		
Name	Karlisboden		
Parzellennummer	1940, 2006, 2008, 2503		
Koordinaten	2'693'599 / 1'209'038	**Fläche [a]**	-
Bedeutung	lokal	**Länge [m]**	48

Beschrieb	Feldgehölz
Gefährdung	keine
Gefährdungsgrund	-
Schutzziel	erhalten
Schutzmassnahme	selektive Pflege
Aktuelle Nutzung	-
Bemerkung	angrenzend an Trockenmauern

Nr. / Kategorie	**H234 Hecke**		
Name	Karlisboden		
Parzellennummer	2007, 3477		
Koordinaten	2'693'870 / 1'209'116	**Fläche [a]**	-
Bedeutung	lokal	**Länge [m]**	100

Beschrieb Baumhecke entlang Felsblöcken

Gefährdung keine

Gefährdungsgrund -

Schutzziel erhalten

Schutzmassnahme selektive Pflege

Aktuelle Nutzung -

Bemerkung -

Nr. / Kategorie	**H235 Hecke**		
Name	Karlisboden		
Parzellennummer	3477		
Koordinaten	2'693'937 / 1'209'039	**Fläche [a]**	-
Bedeutung	lokal	**Länge [m]**	29

Beschrieb Feldgehölz auf Felsen

Gefährdung keine

Gefährdungsgrund -

Schutzziel erhalten

Schutzmassnahme selektive Pflege

Aktuelle Nutzung -

Bemerkung -

Nr. / Kategorie	**H236 Hecke**		
Name	Karlisboden		
Parzellennummer	3477		
Koordinaten	2'693'994 / 1'208'938	**Fläche [a]**	-
Bedeutung	lokal	**Länge [m]**	124

Beschrieb Feldgehölz

Gefährdung keine

Gefährdungsgrund -

Schutzziel erhalten

Schutzmassnahme selektive Pflege

Aktuelle Nutzung -

Bemerkung -



Nr. / Kategorie	**H237**	**Hecke**		
Name	Mythenbad			
Parzellennummer	3540			
Koordinaten	2'694'480 / 1'208'549		**Fläche [a]**	-
Bedeutung	lokal		**Länge [m]**	25

Beschrieb Feldgehölz

Gefährdung keine

Gefährdungsgrund -

Schutzziel erhalten

Schutzmassnahme selektive Pflege

Aktuelle Nutzung -

Bemerkung -

Nr. / Kategorie	**H238**	**Hecke**	
Name	Gräbi		
Parzellennummer	2022, 2023		
Koordinaten	2'693'621 / 1'208'188	**Fläche [a]**	-
Bedeutung	lokal	**Länge [m]**	20

Beschrieb Niederhecke mit Bäumen

Gefährdung keine

Gefährdungsgrund -

Schutzziel erhalten

Schutzmassnahme selektive Pflege

Aktuelle Nutzung -

Bemerkung -

Nr. / Kategorie	**H239**	**Hecke**		
Name	Stalden			
Parzellennummer	2043			
Koordinaten	2'694'171 / 1'207'719		**Fläche [a]**	-
Bedeutung	lokal		**Länge [m]**	29

Beschrieb Feldgehölz

Gefährdung keine

Gefährdungsgrund -

Schutzziel erhalten

Schutzmassnahme selektive Pflege

Aktuelle Nutzung -

Bemerkung -

Nr. / Kategorie	**H240 Hecke**		
Name	Stalden		
Parzellennummer	2074, 2086		
Koordinaten	2'694'200 / 1'207'528	**Fläche [a]**	-
Bedeutung	lokal	**Länge [m]**	35

Beschrieb Niederhecke ohne Bäume

Gefährdung keine

Gefährdungsgrund -

Schutzziel erhalten

Schutzmassnahme selektive Pflege

Aktuelle Nutzung -

Bemerkung -

Nr. / Kategorie	**H241**	**Hecke**	
Name	Grossegg		
Parzellennummer	2341		
Koordinaten	2'694'841 / 1'207'665	**Fläche [a]**	-
Bedeutung	lokal	**Länge [m]**	92

Beschrieb	Feldgehölz
Gefährdung	keine
Gefährdungsgrund	-
Schutzziel	erhalten
Schutzmassnahme	selektive Pflege
Aktuelle Nutzung	-
Bemerkung	-



Nr. / Kategorie	**H242**	**Hecke**		
Name	Grossegg			
Parzellennummer	2066			
Koordinaten	2'694'729 / 1'207'664		**Fläche [a]**	-
Bedeutung	lokal		**Länge [m]**	80

Beschrieb	Feldgehölz
Gefährdung	keine
Gefährdungsgrund	-
Schutzziel	erhalten
Schutzmassnahme	selektive Pflege
Aktuelle Nutzung	-
Bemerkung	zwei Teilstücke

Nr. / Kategorie	**H243 Hecke**		
Name	Huserenberg		
Parzellennummer	2214		
Koordinaten	2'694'786 / 1'208'230	**Fläche [a]**	-
Bedeutung	lokal	**Länge [m]**	44

Beschrieb Niederhecke mit Bäumen

Gefährdung keine

Gefährdungsgrund -

Schutzziel erhalten

Schutzmassnahme selektive Pflege

Aktuelle Nutzung -

Bemerkung -

Nr. / Kategorie	**H244**	**Hecke**	
Name	Grossegg		
Parzellennummer	2069		
Koordinaten	2'694'391 / 1'207'645	**Fläche [a]**	-
Bedeutung	lokal	**Länge [m]**	74

Beschrieb Feldgehölz

Gefährdung keine

Gefährdungsgrund -

Schutzziel erhalten

Schutzmassnahme selektive Pflege

Aktuelle Nutzung -

Bemerkung -

Nr. / Kategorie	**H245 Hecke**		
Name	Bergmatt		
Parzellennummer	3220, 3221		
Koordinaten	2'694'872 / 1'208'069	**Fläche [a]**	-
Bedeutung	lokal	**Länge [m]**	31

Beschrieb Feldgehölz an Böschung

Gefährdung keine

Gefährdungsgrund -

Schutzziel erhalten

Schutzmassnahme selektive Pflege

Aktuelle Nutzung -

Bemerkung -

Nr. / Kategorie	**H246**	**Hecke**		
Name	Rüti			
Parzellennummer	2324			
Koordinaten	2'695'005 / 1'206'634		**Fläche [a]**	-
Bedeutung	lokal		**Länge [m]**	69

Beschrieb Feldgehölz

Gefährdung keine

Gefährdungsgrund -

Schutzziel erhalten

Schutzmassnahme selektive Pflege

Aktuelle Nutzung -

Bemerkung -

Nr. / Kategorie	**H247** **Hecke**		
Name	Rüti		
Parzellennummer	2324		
Koordinaten	2'695'076 / 1'206'577	**Fläche [a]**	-
Bedeutung	lokal	**Länge [m]**	80

Beschrieb Studenhag mit Bäumen

Gefährdung keine

Gefährdungsgrund -

Schutzziel erhalten

Schutzmassnahme ca. alle 2 bis 4 Jahre auf 0.5 bis 1 Meter Höhe zurückschneiden

Aktuelle Nutzung -

Bemerkung -

Nr. / Kategorie	**H248**	**Hecke**	
Name	Rüti		
Parzellennummer	2324		
Koordinaten	2'695'169 / 1'206'645	**Fläche [a]**	-
Bedeutung	lokal	**Länge [m]**	61

Beschrieb Feldgehölz an Böschung

Gefährdung keine

Gefährdungsgrund -

Schutzziel erhalten

Schutzmassnahme selektive Pflege

Aktuelle Nutzung -

Bemerkung -

Nr. / Kategorie	**H249**	**Hecke**	
Name	Rüti		
Parzellennummer	2323, 2324		
Koordinaten	2'695'188 / 1'206'577	**Fläche [a]**	-
Bedeutung	lokal	**Länge [m]**	96

Beschrieb	Baumhecke
Gefährdung	keine
Gefährdungsgrund	-
Schutzziel	erhalten
Schutzmassnahme	selektive Pflege
Aktuelle Nutzung	-
Bemerkung	-

Nr. / Kategorie	**H251**	**Hecke**	
Name	Huiloch		
Parzellennummer	2081, 2082		
Koordinaten	2'694'214 / 1'207'257	**Fläche [a]**	-
Bedeutung	lokal	**Länge [m]**	58

Beschrieb Ufergehölz

Gefährdung keine

Gefährdungsgrund -

Schutzziel erhalten

Schutzmassnahme selektive Pflege

Aktuelle Nutzung -

Bemerkung -

Nr. / Kategorie	**H252**	**Hecke**	
Name	Huiloch		
Parzellennummer	2081		
Koordinaten	2'694'359 / 1'207'248	**Fläche [a]**	-
Bedeutung	lokal	**Länge [m]**	26

Beschrieb	Niederhecke ohne Bäume; zu einem grossen Teil auf Stock gesetzt; entlang von oberer Steinreihe
Gefährdung	gering
Gefährdungsgrund	zu intensive Beweidung / Bewirtschaftung
Schutzziel	erhalten
Schutzmassnahme	nur schnellwachsende Arten auf Stock setzen, Ergänzungspflanzungen
Aktuelle Nutzung	-
Bemerkung	-

Nr. / Kategorie	**H253** **Hecke**		
Name	Halten		
Parzellennummer	2312, 2320		
Koordinaten	2'694'762 / 1'206'208	**Fläche [a]**	-
Bedeutung	lokal	**Länge [m]**	78

Beschrieb	Baumhecke
Gefährdung	keine
Gefährdungsgrund	-
Schutzziel	erhalten
Schutzmassnahme	selektive Pflege
Aktuelle Nutzung	-
Bemerkung	zwei Teilstücke

Nr. / Kategorie	**H255**	**Hecke**	
Name	Ufiberig		
Parzellennummer	2313		
Koordinaten	2'694'443 / 1'206'163	**Fläche [a]**	-
Bedeutung	lokal	**Länge [m]**	30

Beschrieb Feldgehölz

Gefährdung keine

Gefährdungsgrund -

Schutzziel erhalten

Schutzmassnahme selektive Pflege

Aktuelle Nutzung -

Bemerkung -



Nr. / Kategorie	**H256 Hecke**		
Name	Plätzli		
Parzellennummer	2314, 2319		
Koordinaten	2'694'326 / 1'206'395	**Fläche [a]**	-
Bedeutung	lokal	**Länge [m]**	58

Beschrieb	Feldgehölz an Böschung
Gefährdung	keine
Gefährdungsgrund	-
Schutzziel	erhalten
Schutzmassnahme	selektive Pflege
Aktuelle Nutzung	-
Bemerkung	zwei Teilstücke

Nr. / Kategorie	**H257**	**Hecke**		
Name	Gibel			
Parzellennummer	2382			
Koordinaten	2'693'623 / 1'205'676		**Fläche [a]**	-
Bedeutung	lokal		**Länge [m]**	56

Beschrieb Feldgehölz

Gefährdung keine

Gefährdungsgrund -

Schutzziel erhalten

Schutzmassnahme selektive Pflege

Aktuelle Nutzung -

Bemerkung -

Nr. / Kategorie	**H258**	**Hecke**		
Name	Gibel			
Parzellennummer	2382			
Koordinaten	2'693'678 / 1'205'708		**Fläche [a]**	-
Bedeutung	lokal		**Länge [m]**	25

Beschrieb Niederhecke ohne Bäume

Gefährdung keine

Gefährdungsgrund -

Schutzziel erhalten

Schutzmassnahme selektive Pflege

Aktuelle Nutzung -

Bemerkung -

Nr. / Kategorie	**H259**	**Hecke**	
Name	Gibel		
Parzellennummer	3721		
Koordinaten	2'693'521 / 1'205'777	**Fläche [a]**	-
Bedeutung	lokal	**Länge [m]**	25

Beschrieb Feldgehölz

Gefährdung keine

Gefährdungsgrund -

Schutzziel erhalten

Schutzmassnahme selektive Pflege

Aktuelle Nutzung -

Bemerkung Schattenbäume für Weidetiere

Nr. / Kategorie	**H260 Hecke**		
Name	Gibel		
Parzellennummer	2382, 2383		
Koordinaten	2'693'677 / 1'205'743	**Fläche [a]**	-
Bedeutung	lokal	**Länge [m]**	60

Beschrieb Feldgehölz

Gefährdung keine

Gefährdungsgrund -

Schutzziel erhalten

Schutzmassnahme selektive Pflege

Aktuelle Nutzung -

Bemerkung angrenzend an Trockenmauern

Nr. / Kategorie	**H263**	**Hecke**		
Name	Trogmatt			
Parzellennummer	3718, 3719			
Koordinaten	2'693'985 / 1'206'259		**Fläche [a]**	-
Bedeutung	lokal		**Länge [m]**	68

Beschrieb	Niederhecke mit Bäumen
Gefährdung	keine
Gefährdungsgrund	-
Schutzziel	erhalten
Schutzmassnahme	selektive Pflege
Aktuelle Nutzung	-
Bemerkung	-

Nr. / Kategorie	**H265 Hecke**		
Name	Trogmatt		
Parzellennummer	3511, 3519		
Koordinaten	2'694'049 / 1'206'209	**Fläche [a]**	-
Bedeutung	lokal	**Länge [m]**	61

Beschrieb	Niederhecke mit Bäumen
Gefährdung	keine
Gefährdungsgrund	-
Schutzziel	erhalten
Schutzmassnahme	selektive Pflege
Aktuelle Nutzung	-
Bemerkung	-

Nr. / Kategorie	**H266** **Hecke**		
Name	Trogmatt		
Parzellennummer	2389		
Koordinaten	2'693'972 / 1'206'140	**Fläche [a]**	-
Bedeutung	lokal	**Länge [m]**	20

Beschrieb Niederhecke mit Bäumen

Gefährdung keine

Gefährdungsgrund -

Schutzziel erhalten

Schutzmassnahme selektive Pflege

Aktuelle Nutzung -

Bemerkung -

Nr. / Kategorie	**H267**	**Hecke**		
Name	Gibel			
Parzellennummer	2389			
Koordinaten	2'693'857 / 1'205'954		**Fläche [a]**	-
Bedeutung	lokal		**Länge [m]**	17

Beschrieb	Feldgehölz
Gefährdung	keine
Gefährdungsgrund	-
Schutzziel	erhalten
Schutzmassnahme	selektive Pflege
Aktuelle Nutzung	-
Bemerkung	-

Nr. / Kategorie	**H268**	**Hecke**		
Name	Gibel			
Parzellennummer	2389			
Koordinaten	2'693'862 / 1'206'044		**Fläche [a]**	-
Bedeutung	lokal		**Länge [m]**	34

Beschrieb Hochhecke mit Bäumen

Gefährdung keine

Gefährdungsgrund -

Schutzziel erhalten

Schutzmassnahme selektive Pflege

Aktuelle Nutzung -

Bemerkung -

Nr. / Kategorie	**H269**	**Hecke**	
Name	Egg		
Parzellennummer	2311, 3515		
Koordinaten	2'694'266 / 1'205'959	**Fläche [a]**	-
Bedeutung	lokal	**Länge [m]**	21

Beschrieb Niederhecke ohne Bäume; an Wald angrenzend

Gefährdung keine

Gefährdungsgrund -

Schutzziel erhalten

Schutzmassnahme selektive Pflege

Aktuelle Nutzung -

Bemerkung -

Nr. / Kategorie	**H270 Hecke**		
Name	Unterhockeren		
Parzellennummer	2392		
Koordinaten	2'694'178 / 1'205'707	**Fläche [a]**	-
Bedeutung	lokal	**Länge [m]**	83

Beschrieb Feldgehölz

Gefährdung keine

Gefährdungsgrund -

Schutzziel erhalten

Schutzmassnahme selektive Pflege

Aktuelle Nutzung -

Bemerkung -

Nr. / Kategorie	**H271 Hecke**		
Name	Urmis		
Parzellennummer	2382, 2390		
Koordinaten	2'693'941 / 1'205'781	**Fläche [a]**	-
Bedeutung	lokal	**Länge [m]**	132

Beschrieb	Studenhag mit Bäumen
Gefährdung	keine
Gefährdungsgrund	-
Schutzziel	erhalten
Schutzmassnahme	ca. alle 2 bis 4 Jahre auf 0.5 bis 1 Meter Höhe zurückschneiden
Aktuelle Nutzung	-
Bemerkung	zwei Teilstücke

Nr. / Kategorie	**H274**	**Hecke**	
Name	Schlattli		
Parzellennummer	2378		
Koordinaten	2'693'560 / 1'205'333	**Fläche [a]**	-
Bedeutung	lokal	**Länge [m]**	94

Beschrieb Niederhecke ohne Bäume

Gefährdung keine

Gefährdungsgrund -

Schutzziel erhalten

Schutzmassnahme selektive Pflege

Aktuelle Nutzung -

Bemerkung -

Nr. / Kategorie	**H275**	**Hecke**		
Name	Schlattli			
Parzellennummer	2378			
Koordinaten	2'693'481 / 1'205'389		**Fläche [a]**	-
Bedeutung	lokal		**Länge [m]**	25

Beschrieb	Niederhecke ohne Bäume
Gefährdung	keine
Gefährdungsgrund	-
Schutzziel	erhalten
Schutzmassnahme	selektive Pflege
Aktuelle Nutzung	-
Bemerkung	-

Nr. / Kategorie	**H277 Hecke**		
Name	Vorderdegenberg		
Parzellennummer	1544, 1620		
Koordinaten	2'692'243 / 1'207'099	**Fläche [a]**	-
Bedeutung	lokal	**Länge [m]**	108

Beschrieb Ufergehölz

Gefährdung keine

Gefährdungsgrund -

Schutzziel erhalten

Schutzmassnahme selektive Pflege

Aktuelle Nutzung -

Bemerkung -

Nr. / Kategorie	**H278 Hecke**		
Name	Grund / Immenfeld		
Parzellennummer	1320		
Koordinaten	2'692'732 / 1'207'565	**Fläche [a]**	-
Bedeutung	lokal	**Länge [m]**	52

Beschrieb	Hochhecke mit Bäumen
Gefährdung	keine
Gefährdungsgrund	-
Schutzziel	erhalten
Schutzmassnahme	selektive Pflege
Aktuelle Nutzung	-
Bemerkung	-

Nr. / Kategorie	**H279**	**Hecke**		
Name	Grund			
Parzellennummer	1634, 1637			
Koordinaten	2'692'885 / 1'207'161		**Fläche [a]**	-
Bedeutung	lokal		**Länge [m]**	122

Beschrieb	Ufergehölz
Gefährdung	keine
Gefährdungsgrund	-
Schutzziel	erhalten
Schutzmassnahme	selektive Pflege
Aktuelle Nutzung	-
Bemerkung	-

Nr. / Kategorie	**H280 Hecke**		
Name	Degenberg		
Parzellennummer	1629		
Koordinaten	2'692'590 / 1'206'657	**Fläche [a]**	-
Bedeutung	lokal	**Länge [m]**	67

Beschrieb Ufergehölz

Gefährdung keine

Gefährdungsgrund -

Schutzziel erhalten

Schutzmassnahme selektive Pflege

Aktuelle Nutzung -

Bemerkung -



Nr. / Kategorie	**H281**	**Hecke**	
Name	Degenberg		
Parzellennummer	1565		
Koordinaten	2'692'156 / 1'206'830	**Fläche [a]**	-
Bedeutung	lokal	**Länge [m]**	71

Beschrieb Niederhecke ohne Bäume

Gefährdung keine

Gefährdungsgrund -

Schutzziel erhalten

Schutzmassnahme selektive Pflege

Aktuelle Nutzung -

Bemerkung -

Nr. / Kategorie	**H282 Hecke**		
Name	Oberschönenbuch		
Parzellennummer	1852, 1853		
Koordinaten	2'691'671 / 1'205'645	**Fläche [a]**	-
Bedeutung	lokal	**Länge [m]**	24

Beschrieb	Feldgehölz
Gefährdung	keine
Gefährdungsgrund	-
Schutzziel	erhalten
Schutzmassnahme	selektive Pflege
Aktuelle Nutzung	-
Bemerkung	-

Nr. / Kategorie	**H283 Hecke**		
Name	Oberschönenbuch		
Parzellennummer	1853		
Koordinaten	2'691'728 / 1'205'580	**Fläche [a]**	-
Bedeutung	lokal	**Länge [m]**	113

Beschrieb Ufergehölz

Gefährdung keine

Gefährdungsgrund -

Schutzziel erhalten

Schutzmassnahme selektive Pflege

Aktuelle Nutzung -

Bemerkung -

Nr. / Kategorie	**H284 Hecke**		
Name	Oberschönenbuch		
Parzellennummer	1856, 1857		
Koordinaten	2'691'781 / 1'205'575	**Fläche [a]**	-
Bedeutung	lokal	**Länge [m]**	15

Beschrieb Feldgehölz oberhalb Strasse

Gefährdung keine

Gefährdungsgrund -

Schutzziel erhalten

Schutzmassnahme selektive Pflege

Aktuelle Nutzung -

Bemerkung -

Nr. / Kategorie	**H285 Hecke**		
Name	Oberschönenbuch		
Parzellennummer	1859, 1861, 1862		
Koordinaten	2'691'828 / 1'205'680	**Fläche [a]**	-
Bedeutung	lokal	**Länge [m]**	40

Beschrieb Ufergehölz

Gefährdung keine

Gefährdungsgrund -

Schutzziel erhalten

Schutzmassnahme selektive Pflege

Aktuelle Nutzung -

Bemerkung -

Nr. / Kategorie	**H286 Hecke**		
Name	Oberschönenbuch		
Parzellennummer	1867		
Koordinaten	2'691'661 / 1'205'339	**Fläche [a]**	-
Bedeutung	lokal	**Länge [m]**	108

Beschrieb Feldgehölz

Gefährdung keine

Gefährdungsgrund -

Schutzziel erhalten

Schutzmassnahme selektive Pflege

Aktuelle Nutzung -

Bemerkung -



Nr. / Kategorie	**H288 Hecke**		
Name	Oberschönenbuch		
Parzellennummer	1867, 1869		
Koordinaten	2'691'765 / 1'205'259	**Fläche [a]**	-
Bedeutung	lokal	**Länge [m]**	79

Beschrieb	Ufergehölz
Gefährdung	keine
Gefährdungsgrund	-
Schutzziel	erhalten
Schutzmassnahme	selektive Pflege
Aktuelle Nutzung	-
Bemerkung	drei Teilstücke

Nr. / Kategorie	**H289 Hecke**		
Name	Oberschönenbuch		
Parzellennummer	1853		
Koordinaten	2'691'584 / 1'205'568	**Fläche [a]**	-
Bedeutung	lokal	**Länge [m]**	32

Beschrieb Feldgehölz an Böschung

Gefährdung keine

Gefährdungsgrund -

Schutzziel erhalten

Schutzmassnahme selektive Pflege

Aktuelle Nutzung -

Bemerkung -

Nr. / Kategorie	**H290 Hecke**		
Name	Oberschönenbuch		
Parzellennummer	1855		
Koordinaten	2'691'478 / 1'205'491	**Fläche [a]**	-
Bedeutung	lokal	**Länge [m]**	66

Beschrieb Feldgehölz

Gefährdung keine

Gefährdungsgrund -

Schutzziel erhalten

Schutzmassnahme selektive Pflege

Aktuelle Nutzung -

Bemerkung -

Nr. / Kategorie	**H291 Hecke**		
Name	Oberschönenbuch		
Parzellennummer	4734		
Koordinaten	2'691'276 / 1'205'575	**Fläche [a]**	-
Bedeutung	lokal	**Länge [m]**	39

Beschrieb	Niederhecke mit Bäumen
Gefährdung	keine
Gefährdungsgrund	-
Schutzziel	erhalten
Schutzmassnahme	selektive Pflege
Aktuelle Nutzung	-
Bemerkung	-



Nr. / Kategorie	**H292 Hecke**		
Name	Siechenbach		
Parzellennummer	308, 3878		
Koordinaten	2'691'090 / 1'209'878	**Fläche [a]**	-
Bedeutung	lokal	**Länge [m]**	380

Beschrieb Ufergehölz

Gefährdung keine

Gefährdungsgrund -

Schutzziel erhalten

Schutzmassnahme selektive Pflege

Aktuelle Nutzung -

Bemerkung -

Nr. / Kategorie	**H293** **Hecke**		
Name	Wernisberg		
Parzellennummer	1599, 1600		
Koordinaten	2'692'075 / 1'206'402	**Fläche [a]**	-
Bedeutung	lokal	**Länge [m]**	143

Beschrieb Baumhecke / Feldgehölz

Gefährdung keine

Gefährdungsgrund -

Schutzziel erhalten

Schutzmassnahme selektive Pflege

Aktuelle Nutzung -

Bemerkung -

Nr. / Kategorie	**H294** **Hecke**		
Name	Egg		
Parzellennummer	2382, 2383		
Koordinaten	2'693'781 / 1'205'735	**Fläche [a]**	-
Bedeutung	lokal	**Länge [m]**	220

Beschrieb Studenhag

Gefährdung keine

Gefährdungsgrund -

Schutzziel erhalten

Schutzmassnahme ca. alle 2 bis 4 Jahre auf 0.5 bis 1 Meter Höhe zurückschneiden

Aktuelle Nutzung -

Bemerkung angrenzend an Trockenmauern

Nr. / Kategorie	**H295 Hecke**		
Name	Bogigen		
Parzellennummer	447, 448, 453		
Koordinaten	2'690'599 / 1'210'045	**Fläche [a]**	-
Bedeutung	lokal	**Länge [m]**	398

Beschrieb Ufergehölz

Gefährdung keine

Gefährdungsgrund -

Schutzziel erhalten

Schutzmassnahme selektive Pflege

Aktuelle Nutzung -

Bemerkung -

Nr. / Kategorie	**H306 Hecke**		
Name	Wintersriedkanal		
Parzellennummer	1788, 1797		
Koordinaten	2'690'921 / 1'207'816	**Fläche [a]**	-
Bedeutung	lokal	**Länge [m]**	517

Beschrieb	Ufergehölz; östliches Teilstück zweireihig, westliches Teilstück teilweise zweireihig
Gefährdung	keine
Gefährdungsgrund	-
Schutzziel	erhalten
Schutzmassnahme	selektive Pflege
Aktuelle Nutzung	-
Bemerkung	zwei Teilstücke

Nr. / Kategorie	**H307 Hecke**		
Name	Franzosenstrasse		
Parzellennummer	580		
Koordinaten	2'690'774 / 1'208'448	**Fläche [a]**	-
Bedeutung	lokal	**Länge [m]**	70

Beschrieb Niederhecke entlang Fussweg

Gefährdung keine

Gefährdungsgrund

Schutzziel erhalten

Schutzmassnahme selektive Pflege

Aktuelle Nutzung -

Bemerkung 2018 neu gepflanzt

Nr. / Kategorie	**H308 Hecke**		
Name	Gütsch		
Parzellennummer	2213, 2217, 3647		
Koordinaten	2'695'025 / 1'208'000	**Fläche [a]**	-
Bedeutung	lokal	**Länge [m]**	30

Beschrieb	Niederhecke
Gefährdung	keine
Gefährdungsgrund	-
Schutzziel	erhalten
Schutzmassnahme	selektive Pflege
Aktuelle Nutzung	-
Bemerkung	Neupflanzung im Rahmen des Projekts Gütsch

Nr. / Kategorie	**H309 Hecke**		
Name	Schulhaus Rubiswil		
Parzellennummer	1329, 3396		
Koordinaten	2'691'737 / 1'208'028	**Fläche [a]**	-
Bedeutung	lokal	**Länge [m]**	132

Beschrieb	Doppelreihige Niederhecke
Gefährdung	keine
Gefährdungsgrund	-
Schutzziel	erhalten
Schutzmassnahme	selektive Pflege
Aktuelle Nutzung	-
Bemerkung	Neupflanzung im Rahmen des Projekts Schulhaus Rubiswil



Nr. / Kategorie	**H311 Hecke**		
Name	Hof		
Parzellennummer	1744, 1749		
Koordinaten	2'689'889 / 1'208'000	**Fläche [a]**	-
Bedeutung	lokal	**Länge [m]**	248

Beschrieb Studenhag

Gefährdung keine

Gefährdungsgrund -

Schutzziel erhalten

Schutzmassnahme ca. alle 2 bis 4 Jahre auf 0.5 bis 1 Meter Höhe zurückschneiden

Aktuelle Nutzung -

Bemerkung -

Nr. / Kategorie	**H312 Hecke**		
Name	Scharfrichters		
Parzellennummer	552, 1763, 3879		
Koordinaten	2'690'413 / 1'208'122	**Fläche [a]**	-
Bedeutung	lokal	**Länge [m]**	101

Beschrieb Ufergehölz

Gefährdung keine

Gefährdungsgrund -

Schutzziel erhalten

Schutzmassnahme selektive Pflege

Aktuelle Nutzung -

Bemerkung -

Nr. / Kategorie	**H313 Hecke**		
Name	Schützenmattli		
Parzellennummer	1383		
Koordinaten	2'691'439 / 1'207'852	**Fläche [a]**	-
Bedeutung	lokal	**Länge [m]**	222

Beschrieb Niederhecke

Gefährdung keine

Gefährdungsgrund -

Schutzziel erhalten

Schutzmassnahme selektive Pflege

Aktuelle Nutzung -

Bemerkung Neupflanzung im Rahmen des Projekts Lückenlos

Nr. / Kategorie	**H314 Hecke**		
Name	Hangbüel		
Parzellennummer	259		
Koordinaten	2'691'655 / 1'210'538	**Fläche [a]**	-
Bedeutung	lokal	**Länge [m]**	28

Beschrieb Feldgehölz

Gefährdung keine

Gefährdungsgrund -

Schutzziel erhalten

Schutzmassnahme selektive Pflege

Aktuelle Nutzung -

Bemerkung -

Nr. / Kategorie	**H315 Hecke**		
Name	Hangbüel		
Parzellennummer	259		
Koordinaten	2'691'620 / 1'210'462	**Fläche [a]**	-
Bedeutung	lokal	**Länge [m]**	25

Beschrieb Artenreiches Ufergehölz

Gefährdung keine

Gefährdungsgrund -

Schutzziel erhalten

Schutzmassnahme selektive Pflege

Aktuelle Nutzung -

Bemerkung -

Nr. / Kategorie	**H316 Hecke**		
Name	Sonnenberg		
Parzellennummer	259, 790		
Koordinaten	2'691'676 / 1'210'345	**Fläche [a]**	-
Bedeutung	lokal	**Länge [m]**	51

Beschrieb	Artenreiche Niederhecke
Gefährdung	keine
Gefährdungsgrund	-
Schutzziel	erhalten
Schutzmassnahme	selektive Pflege
Aktuelle Nutzung	-
Bemerkung	-

Nr. / Kategorie	**H317 Hecke**		
Name	Sonnenberg		
Parzellennummer	259		
Koordinaten	2'691'795 / 1'210'358	**Fläche [a]**	-
Bedeutung	lokal	**Länge [m]**	21

Beschrieb Niederhecke; im Norden an Wald angrenzend

Gefährdung keine

Gefährdungsgrund -

Schutzziel erhalten

Schutzmassnahme selektive Pflege

Aktuelle Nutzung -

Bemerkung -

Nr. / Kategorie	**H318 Hecke**		
Name	Gartenlauben		
Parzellennummer	1276		
Koordinaten	2'692'984 / 1'208'253	**Fläche [a]**	-
Bedeutung	lokal	**Länge [m]**	170

Beschrieb Niederhecke

Gefährdung keine

Gefährdungsgrund -

Schutzziel pflanzen, erhalten

Schutzmassnahme selektive Pflege

Aktuelle Nutzung -

Bemerkung Aufwertung durch die Gemeinde in den nächsten Jahren

Nr. / Kategorie	**H319 Hecke**		
Name	Krummfeld		
Parzellennummer	3090		
Koordinaten	2'690'822 / 1'209'153	**Fläche [a]**	-
Bedeutung	lokal	**Länge [m]**	53

Beschrieb	Niederhecke
Gefährdung	keine
Gefährdungsgrund	-
Schutzziel	pflanzen, erhalten
Schutzmassnahme	selektive Pflege
Aktuelle Nutzung	-
Bemerkung	Aufwertung durch die Gemeinde in den nächsten Jahren; drei Teilstücke

Nr. / Kategorie	**H320 Hecke**		
Name	Schulhaus Lücken		
Parzellennummer	2676		
Koordinaten	2'692'054 / 1208'243	**Fläche [a]**	-
Bedeutung	lokal	**Länge [m]**	45

Beschrieb	Niederhecke
Gefährdung	keine
Gefährdungsgrund	-
Schutzziel	pflanzen, erhalten
Schutzmassnahme	selektive Pflege
Aktuelle Nutzung	-
Bemerkung	Aufwertung durch die Gemeinde in den nächsten Jahren

Nr. / Kategorie	**H321 Hecke**		
Name	Tobelbach		
Parzellennummer	1253		
Koordinaten	2'692'794 / 1'208'146	**Fläche [a]**	-
Bedeutung	lokal	**Länge [m]**	67

Beschrieb	Niederhecke
Gefährdung	keine
Gefährdungsgrund	-
Schutzziel	pflanzen, erhalten
Schutzmassnahme	selektive Pflege
Aktuelle Nutzung	-
Bemerkung	Aufwertung durch die Gemeinde in den nächsten Jahren

Nr. / Kategorie	**H322 Hecke**		
Name	Tschaibrunnen		
Parzellennummer	2105		
Koordinaten	2'692'942 / 12'08'360	**Fläche [a]**	-
Bedeutung	lokal	**Länge [m]**	15

Beschrieb Niederhecke

Gefährdung keine

Gefährdungsgrund -

Schutzziel pflanzen, erhalten

Schutzmassnahme selektive Pflege

Aktuelle Nutzung -

Bemerkung Aufwertung durch die Gemeinde in den nächsten Jahren

Nr. / Kategorie	**H323 Hecke**		
Name	Tschaibrunnen		
Parzellennummer	2981		
Koordinaten	2'692'936 / 1'208'472	**Fläche [a]**	-
Bedeutung	lokal	**Länge [m]**	48

Beschrieb Neupflanzung einer Hecke

Gefährdung keine

Gefährdungsgrund -

Schutzziel pflanzen, erhalten

Schutzmassnahme selektive Pflege

Aktuelle Nutzung -

Bemerkung Neupflanzung durch die Gemeinde in den nächsten Jahren

Nr. / Kategorie	**H324 Hecke**		
Name	Wertstoffsammelstelle		
Parzellennummer	3862		
Koordinaten	2'690'562 / 1'208'041	**Fläche [a]**	-
Bedeutung	lokal	**Länge [m]**	63

Beschrieb	Neupflanzung einer Hecke
Gefährdung	keine
Gefährdungsgrund	-
Schutzziel	pflanzen, erhalten
Schutzmassnahme	selektive Pflege
Aktuelle Nutzung	-
Bemerkung	Neupflanzung durch die Gemeinde in den nächsten Jahren

Nr. / Kategorie	**H325 Hecke**		
Name	Wintersried		
Parzellennummer	778		
Koordinaten	2'690'845 / 1'207'839	**Fläche [a]**	-
Bedeutung	lokal	**Länge [m]**	33

Beschrieb Niederheckepflanzen, erhalten

Gefährdung keine

Gefährdungsgrund -

Schutzziel pflanzen, erhalten

Schutzmassnahme selektive Pflege

Aktuelle Nutzung -

Bemerkung Aufwertung durch die Gemeinde in den nächsten Jahren

Nr. / Kategorie	**H326 Hecke**		
Name	Wintersried		
Parzellennummer	778		
Koordinaten	2'690'722 / 1'208'044	**Fläche [a]**	-
Bedeutung	lokal	**Länge [m]**	136

Beschrieb Niederhecke mit Bäumen

Gefährdung keine

Gefährdungsgrund -

Schutzziel pflanzen, erhalten

Schutzmassnahme selektive Pflege

Aktuelle Nutzung -

Bemerkung Aufwertung durch die Gemeinde in den nächsten Jahren

Nr. / Kategorie	**H350** **Hecke**		
Name	Egg		
Parzellennummer	2311		
Koordinaten	2'694'278 / 1'205'898	**Fläche [a]**	-
Bedeutung	lokal	**Länge [m]**	15

Beschrieb Niederhecke

Gefährdung keine

Gefährdungsgrund -

Schutzziel erhalten

Schutzmassnahme selektive Pflege

Aktuelle Nutzung -

Bemerkung Ersatz für Schutzobjekt H178 und H187 auf der Parzelle 2313

Nr. / Kategorie	**H351**	**Hecke**	
Name	Egg		
Parzellennummer	2311		
Koordinaten	2'694'309 / 1'205'893	**Fläche [a]**	-
Bedeutung	lokal	**Länge [m]**	21

Beschrieb	Niederhecke
Gefährdung	keine
Gefährdungsgrund	-
Schutzziel	erhalten
Schutzmassnahme	selektive Pflege
Aktuelle Nutzung	-
Bemerkung	Ersatz für Schutzobjekt H178 und H187 auf der Parzelle 2313

Nr. / Kategorie	**H352**	**Hecke**	
Name	Egg		
Parzellennummer	2311		
Koordinaten	2'694'325 / 1'205'909	**Fläche [a]**	-
Bedeutung	lokal	**Länge [m]**	24

Beschrieb Niederhecke

Gefährdung keine

Gefährdungsgrund -

Schutzziel erhalten

Schutzmassnahme selektive Pflege

Aktuelle Nutzung -

Bemerkung Ersatz für Schutzobjekt H178 und H187 auf der Parzelle 2313

Nr. / Kategorie	**TM1 Trockenmauer**		
Name	Hinter Gründel		
Parzellennummer	2417, 3731, 3832, 3833, 4928, 4929, 4930		
Koordinaten	2'698'153 / 1'206'809	**Fläche [a]**	-
Bedeutung	lokal	**Länge [m]**	1325

Beschrieb	freistehende Mauer entlang Gemeindegrenze; unvermörtelt; ca. 1.2 m hoch; grösstenteils guter Zustand; sehr attraktive Abschnitte
Gefährdung	keine
Gefährdungsgrund	-
Schutzziel	erhalten
Schutzmassnahme	-
Aktuelle Nutzung	-
Bemerkung	-

Nr. / Kategorie	**TM7**	**Trockenmauer**	
Name	Lützli		
Parzellennummer	1697, 1705, 1706		
Koordinaten	2'690'232 / 1'208'897	**Fläche [a]**	-
Bedeutung	lokal	**Länge [m]**	179

Beschrieb	freistehende Mauer aus Kalkgestein zwischen Weidefläche und Wald; unvermörtelt; 1.2 m hoch; Teil neu angelegt (O-W); Rest grösstenteils intakt; Teile vermoost
Gefährdung	gering
Gefährdungsgrund	Moos
Schutzziel	erhalten
Schutzmassnahme	Bewuchs regelmässig entfernen
Aktuelle Nutzung	-
Bemerkung	-

Nr. / Kategorie	**TM8**	**Trockenmauer**	
Name	Lützli		
Parzellennummer	1697, 1706, 4268		
Koordinaten	2'690'248 / 1'208'801	**Fläche [a]**	-
Bedeutung	lokal	**Länge [m]**	89

Beschrieb Stützmauer aus Kalkgestein in Weidefläche; teilweise Mörtel; 2.5 m hoch; guter Zustand; leicht bis mittelstark bewachsen; einzelne Sträucher

Gefährdung gering

Gefährdungsgrund Bewuchs

Schutzziel erhalten

Schutzmassnahme Bewuchs regelmässig entfernen

Aktuelle Nutzung -

Bemerkung -

Nr. / Kategorie	**TM14 Trockenmauer**		
Name	Haggenegg		
Parzellennummer	97, 99		
Koordinaten	2'694'774 / 1'211'785	**Fläche [a]**	-
Bedeutung	lokal	**Länge [m]**	206

Beschrieb	ehemals freistehende Mauer aus Kalkgestein; unvermörtelt; ca. 0.5 m hoch; grösstenteils zerfallen; durch Zaun ersetzt
Gefährdung	akut
Gefährdungsgrund	Zerfall
Schutzziel	wiederherstellen
Schutzmassnahme	-
Aktuelle Nutzung	-
Bemerkung	-

Nr. / Kategorie	**TM15 Trockenmauer**		
Name	Gummen / Haggenegg		
Parzellennummer	97		
Koordinaten	2'695'353 / 1'211'439	**Fläche [a]**	-
Bedeutung	lokal	**Länge [m]**	46

Beschrieb	Stützmauer aus Kalkgestein; komplett vermörtelt; 1.8 m hoch; guter Zustand; Baumreihe aus Fichten oberhalb
Gefährdung	keine
Gefährdungsgrund	-
Schutzziel	erhalten
Schutzmassnahme	-
Aktuelle Nutzung	-
Bemerkung	Mauer an Gemeindegrenze; oberhalb von Skilift

Nr. / Kategorie	**TM19_2 Trockenmauer**		
Name	Riedmattli		
Parzellennummer	488, 2139, 3587, 4880, 4882		
Koordinaten	2'691'697 / 1'208'484	**Fläche [a]**	-
Bedeutung	lokal	**Länge [m]**	403

Beschrieb	Stützmauer aus Kalkgestein; unvermörtelt; ca. 0.6 m hoch; mittel bis stark eingewachsen in Wiese; Lesesteinmauercharakter
Gefährdung	mittel
Gefährdungsgrund	Bewuchs
Schutzziel	erhalten
Schutzmassnahme	Bewuchs regelmässig entfernen
Aktuelle Nutzung	-
Bemerkung	-

Nr. / Kategorie	**TM30 Trockenmauer**		
Name	Obdorf		
Parzellennummer	1983, 1984, 1985		
Koordinaten	2'693'256 / 1'209'160	**Fläche [a]**	-
Bedeutung	lokal	**Länge [m]**	86

Beschrieb	freistehende Mauer aus Kalkgestein; unvermörtelt; unteres Teilstück: 0.8 m hoch; guter Zustand; gepflegt oberes Teilstück: 0.5 m hoch; Mauerkrone in Mitte leicht zerfallen
Gefährdung	gering
Gefährdungsgrund	Zerfall
Schutzziel	erhalten
Schutzmassnahme	zerfallener Abschnitt wiederherstellen
Aktuelle Nutzung	-
Bemerkung	zwei Teilstücke

Nr. / Kategorie	**TM35 Trockenmauer**		
Name	Dietental / Husmattli		
Parzellennummer	2002, 3525		
Koordinaten	2'693'483 / 1'209'396	**Fläche [a]**	-
Bedeutung	lokal	**Länge [m]**	129

Beschrieb	Stützmauer aus Kalkgestein in Weidefläche; unvermörtelt; ca. 1.2 m hoch; Teile zerfallen und eingewachsen; Mauerkrone eingewachsen
Gefährdung	mittel
Gefährdungsgrund	Zerfall; Bewuchs
Schutzziel	erhalten; wiederherstellen
Schutzmassnahme	zerfallene Abschnitte wiederherstellen; Bewuchs regelmässig entfernen
Aktuelle Nutzung	-
Bemerkung	-

Nr. / Kategorie	**TM36 Trockenmauer**		
Name	Rätigs		
Parzellennummer	2001		
Koordinaten	2'693'594 / 1'209'390	**Fläche [a]**	-
Bedeutung	lokal	**Länge [m]**	187

Beschrieb	Stützmauer aus Kalkgestein unter Weidefläche; unvermörtelt; ca. 1 m hoch; teilweise zerfallen; Lücken; Mauerkrone eingewachsen; sonst mässig bewachsen
Gefährdung	mittel
Gefährdungsgrund	Zerfall; Bewuchs
Schutzziel	erhalten; wiederherstellen
Schutzmassnahme	zerfallene Abschnitte wiederherstellen; Bewuchs regelmässig entfernen
Aktuelle Nutzung	-
Bemerkung	grosser Stein und Nussbaum in Trockenmauer

Nr. / Kategorie	**TM37 Trockenmauer**		
Name	Holdeners-Weid		
Parzellennummer	80, 81		
Koordinaten	2'693'399 / 1'211'693	**Fläche [a]**	-
Bedeutung	lokal	**Länge [m]**	49

Beschrieb Stützmauer aus Kalkgestein an Strasse; unvermörtelt; max. 3.5 m hoch; guter Zustand; kaum Moos; kaum bewachsen

Gefährdung keine

Gefährdungsgrund -

Schutzziel erhalten

Schutzmassnahme -

Aktuelle Nutzung -

Bemerkung -

Nr. / Kategorie	**TM38**	**Trockenmauer**	
Name	Rätigs		
Parzellennummer	2000		
Koordinaten	2'693'731 / 1'209'475	**Fläche [a]**	-
Bedeutung	lokal	**Länge [m]**	160

Beschrieb	Stützmauer aus Kalkgestein; unvermörtelt; ca. 1 m hoch; grösstenteils stark bewachsen; einzelne Sträucher
Gefährdung	mittel
Gefährdungsgrund	Bewuchs
Schutzziel	erhalten
Schutzmassnahme	Bewuchs regelmässig entfernen
Aktuelle Nutzung	-
Bemerkung	zwei Teilstücke

Nr. / Kategorie	**TM40**	**Trockenmauer**	
Name	Rätigs		
Parzellennummer	2000		
Koordinaten	2'693'714 / 1'209'433	**Fläche [a]**	-
Bedeutung	lokal	**Länge [m]**	49

Beschrieb	Stützmauer aus Kalkgestein; unvermörtelt; ca. 1 m hoch; stark bewachsen; beginnt zu zerfallen
Gefährdung	akut
Gefährdungsgrund	Zerfall, Bewuchs
Schutzziel	erhalten; wiederherstellen
Schutzmassnahme	zerfallene Abschnitte wiederherstellen; Bewuchs regelmässig entfernen
Aktuelle Nutzung	-
Bemerkung	-

Nr. / Kategorie	**TM42**	**Trockenmauer**	
Name	Karlisboden		
Parzellennummer	1940, 2007		
Koordinaten	2'693'573 / 1'209'094	**Fläche [a]**	-
Bedeutung	lokal	**Länge [m]**	116

Beschrieb	Stützmauer aus Kalkgestein oberhalb von Strasse; unvermörtelt; max. 3 m hoch; stark bewachsen; teils starker Anzug
Gefährdung	gering
Gefährdungsgrund	Bewuchs
Schutzziel	erhalten
Schutzmassnahme	Bewuchs regelmässig entfernen
Aktuelle Nutzung	-
Bemerkung	-



Nr. / Kategorie	**TM48 Trockenmauer**		
Name	Dorfbach		
Parzellennummer	1165, 1166, 3650, 3825		
Koordinaten	2'692'638 / 1'208'798	**Fläche [a]**	-
Bedeutung	lokal	**Länge [m]**	353

Beschrieb	Stützmauer und freistehende Mauer aus Kalkgestein; vermörtelt; 1.2-1.8 m hoch; leicht zerfallen; teils überhängend; wenig beschattet
Gefährdung	gering
Gefährdungsgrund	Zerfall
Schutzziel	erhalten
Schutzmassnahme	-
Aktuelle Nutzung	-
Bemerkung	mit Mauerraute, Streifenfarn, Zimbelkraut, Storchschnabel, Habichtskraut; zwei Teilstücke

Nr. / Kategorie	**TM50**	**Trockenmauer**
Name	Wiräben	
Parzellennummer	286, 289	

Koordinaten	2'690'334 / 1'210'710	**Fläche [a]**	-
Bedeutung	lokal	**Länge [m]**	118

Beschrieb	Stützmauer in Weidefläche; vermörtelt; 0.8-1.2 m hoch; guter Zustand; wenig beschattet; Mauerkrone vermörtelt
Gefährdung	keine
Gefährdungsgrund	-
Schutzziel	erhalten
Schutzmassnahme	-
Aktuelle Nutzung	-
Bemerkung	-

Nr. / Kategorie	**TM51_1 Trockenmauer**
Name	Wiräben
Parzellennummer	289, 290

Koordinaten	2'690'224 / 1'210'578	**Fläche [a]**	-
Bedeutung	lokal	**Länge [m]**	108

Beschrieb	Stützmauer aus Kalkgestein unter Bewirtschaftungsweg; Verwendung von Mörtel unsicher; ca. 0.6 m hoch; stark eingewachsen
Gefährdung	mittel
Gefährdungsgrund	Bewuchs
Schutzziel	erhalten
Schutzmassnahme	Bewuchs regelmässig entfernen
Aktuelle Nutzung	-
Bemerkung	-

Nr. / Kategorie	**TM51_3 Trockenmauer**		
Name	Dorf		
Parzellennummer	1063		
Koordinaten	2'692'580 / 1'208'546	**Fläche [a]**	-
Bedeutung	lokal	**Länge [m]**	63

Beschrieb	Stützmauer aus Kalkgestein; komplett vermörtelt; 1 m hoch; kaum bewachsen; Hecke auf Mauerkrone
Gefährdung	gering
Gefährdungsgrund	Bewuchs
Schutzziel	erhalten
Schutzmassnahme	Bewuchs regelmässig entfernen
Aktuelle Nutzung	-
Bemerkung	-

Nr. / Kategorie	**TM52 Trockenmauer**		
Name	Engiberg		
Parzellennummer	290, 3022, 3899		
Koordinaten	2'690'527 / 1'210'297	**Fläche [a]**	-
Bedeutung	lokal	**Länge [m]**	159

Beschrieb	Stützmauer aus Kalkgestein an Strasse; unvermörtelt; 1.2 m hoch; guter Zustand, jedoch stark mit Efeu bewachsen
Gefährdung	gering
Gefährdungsgrund	Bewuchs
Schutzziel	erhalten
Schutzmassnahme	Bewuchs regelmässig entfernen
Aktuelle Nutzung	-
Bemerkung	-

Nr. / Kategorie	**TM53**	**Trockenmauer**	
Name	Loo		
Parzellennummer	1984		
Koordinaten	2'693'107 / 1'209'057	**Fläche [a]**	-
Bedeutung	lokal	**Länge [m]**	113

Beschrieb Stützmauer aus Kalkgestein; unvermörtelt; 1-1.5 m hoch; Mauerkrone bewachsen; sehr schöne Mauer

Gefährdung gering

Gefährdungsgrund Bewuchs

Schutzziel erhalten

Schutzmassnahme Bewuchs regelmässig entfernen

Aktuelle Nutzung -

Bemerkung -

Nr. / Kategorie	**TM54**	**Trockenmauer**	
Name	Loo		
Parzellennummer	1964		
Koordinaten	2'693'114 / 1'208'895	**Fläche [a]**	-
Bedeutung	lokal	**Länge [m]**	34

Beschrieb	Stützmauer aus Kalkgestein; unvermörtelt; max. 1.2 m hoch; eingewachsen und grösstenteils zerfallen
Gefährdung	akut
Gefährdungsgrund	Zerfall, Bewuchs
Schutzziel	erhalten; wiederherstellen
Schutzmassnahme	zerfallene Abschnitte wiederherstellen; Bewuchs regelmässig entfernen
Aktuelle Nutzung	-
Bemerkung	-

Nr. / Kategorie	**TM55**	**Trockenmauer**	
Name	Loo		
Parzellennummer	1979		
Koordinaten	2'693'167 / 1'208'889	**Fläche [a]**	-
Bedeutung	lokal	**Länge [m]**	109

Beschrieb	Stützmauer aus Kalkgestein und Betonelementen; max. 1.5 m hoch; kaum noch Naturstein vorhanden
Gefährdung	akut
Gefährdungsgrund	Baute / Anlage
Schutzziel	wiederherstellen
Schutzmassnahme	Betonelemente durch Trockenmauer ersetzen
Aktuelle Nutzung	-
Bemerkung	-

Nr. / Kategorie	**TM56**	**Trockenmauer**	
Name	Loo		
Parzellennummer	1921, 1922		
Koordinaten	2'693'064 / 1'208'785	**Fläche [a]**	-
Bedeutung	lokal	**Länge [m]**	32

Beschrieb Stützmauer aus Kalkgestein oberhalb von Weide; unvermörtelt; ca. 0.8 m hoch; stark bewachsen und eingewachsen

Gefährdung akut

Gefährdungsgrund Bewuchs

Schutzziel erhalten

Schutzmassnahme Bewuchs regelmässig entfernen

Aktuelle Nutzung -

Bemerkung -

Nr. / Kategorie	**TM58_3 Trockenmauer**		
Name	Loo		
Parzellennummer	1922, 1923, 1924, 1932, 4806		
Koordinaten	2'693'111 / 1'208'740	**Fläche [a]**	-
Bedeutung	lokal	**Länge [m]**	98

Beschrieb Stützmauer entlang Parzellengrenze; aus Kalkgestein

Gefährdung keine

Gefährdungsgrund -

Schutzziel erhalten

Schutzmassnahme -

Aktuelle Nutzung -

Bemerkung Mauer wird über das Vernetzungsprojekt saniert

Nr. / Kategorie	**TM60 Trockenmauer**		
Name	Dorfbach		
Parzellennummer	1932, 2015		
Koordinaten	2'693'181 / 1'208'625	**Fläche [a]**	-
Bedeutung	lokal	**Länge [m]**	147

Beschrieb	Stützmauer aus Kalkgestein; unvermörtelt; 1 m hoch; beginnt zu zerfallen; stark bewachsen
Gefährdung	mittel
Gefährdungsgrund	Verfall, Bewuchs
Schutzziel	erhalten; wiederherstellen
Schutzmassnahme	zerfallene Abschnitte wiederherstellen; Bewuchs regelmässig entfernen
Aktuelle Nutzung	-
Bemerkung	mit Mauereidechsen

Nr. / Kategorie	**TM61 Trockenmauer**		
Name	Dorfbach		
Parzellennummer	1933, 1934, 2016		
Koordinaten	2'693'144 / 1'208'572	**Fläche [a]**	-
Bedeutung	lokal	**Länge [m]**	178

Beschrieb	Stützmauer aus Kalkgestein; vermörtelt; max. 1.2 m hoch; bewachsen; westlich fragmentiert; östlich teils intakt
Gefährdung	akut
Gefährdungsgrund	Zerfall, Bewuchs
Schutzziel	erhalten; wiederherstellen
Schutzmassnahme	zerfallene Abschnitte wiederherstellen; Bewuchs regelmässig entfernen
Aktuelle Nutzung	-
Bemerkung	drei Teilstücke

Nr. / Kategorie	**TM64_3 Trockenmauer**		
Name	Siti-Hof		
Parzellennummer	1930, 1931, 2015		
Koordinaten	2'693'291 / 1'208'582	**Fläche [a]**	-
Bedeutung	lokal	**Länge [m]**	49

Beschrieb	Stützmauer aus Kalkgestein, unvermörtelt, ca. 1.2 m, entlang Weg, teilweise bestockt
Gefährdung	keine
Gefährdungsgrund	-
Schutzziel	erhalten
Schutzmassnahme	-
Aktuelle Nutzung	-
Bemerkung	-

Nr. / Kategorie	**TM66**	**Trockenmauer**	
Name	Loo		
Parzellennummer	1979		
Koordinaten	2'693'248 / 1'208'890	**Fläche [a]**	-
Bedeutung	lokal	**Länge [m]**	34

Beschrieb	Stützmauer aus Kalkgestein; unvermörtelt; 0.3 m hoch; zerfallen; Hecke darauf auf Stock gesetzt
Gefährdung	mittel
Gefährdungsgrund	Zerfall
Schutzziel	wiederherstellen
Schutzmassnahme	zerfallene Abschnitte wiederherstellen; Bewuchs regelmässig entfernen
Aktuelle Nutzung	-
Bemerkung	-

Nr. / Kategorie	**TM67**	**Trockenmauer**	
Name	Hof		
Parzellennummer	2011, 3531		
Koordinaten	2'693'371 / 1'208'956	**Fläche [a]**	-
Bedeutung	lokal	**Länge [m]**	98

Beschrieb	Stützmauer aus Kalkgestein; unvermörtelt; max. 1.5 m hoch; Beschattung durch Moos und Efeu
Gefährdung	gering
Gefährdungsgrund	Bewuchs
Schutzziel	erhalten
Schutzmassnahme	Bewuchs regelmässig entfernen
Aktuelle Nutzung	-
Bemerkung	-

Nr. / Kategorie	**TM70**	**Trockenmauer**	
Name	Helferts		
Parzellennummer	184		
Koordinaten	2'692'470 / 1'210'405	**Fläche [a]**	-
Bedeutung	lokal	**Länge [m]**	29

Beschrieb	Stützmauer (Zyklopenmauer); unvermörtelt; max. 3 m hoch; guter Zustand; mittel bewachsen
Gefährdung	gering
Gefährdungsgrund	Bewuchs
Schutzziel	erhalten
Schutzmassnahme	Bewuchs regelmässig entfernen
Aktuelle Nutzung	-
Bemerkung	mit exotischen Gartenpflanzen (Jungfernrebe; Steinkraut)

Nr. / Kategorie	**TM71 Trockenmauer**		
Name	Steinmattli		
Parzellennummer	2013, 3533, 3534, 3536		
Koordinaten	2'693'718 / 1'208'691	**Fläche [a]**	-
Bedeutung	lokal	**Länge [m]**	153

Beschrieb	Stützmauer aus Kalkgestein; unvermörtelt; 0.8-1.5 m hoch; teils stark zerfallen und eingewachsen
Gefährdung	mittel
Gefährdungsgrund	Zerfall, Bewuchs
Schutzziel	erhalten; wiederherstellen
Schutzmassnahme	zerfallene Abschnitte wiederherstellen; Bewuchs regelmässig entfernen
Aktuelle Nutzung	-
Bemerkung	-

Nr. / Kategorie	**TM73 Trockenmauer**		
Name	Steinmattli		
Parzellennummer	2013, 3477, 3530, 3534, 3536		
Koordinaten	2'693'930 / 1'208'698	**Fläche [a]**	-
Bedeutung	lokal	**Länge [m]**	417

Beschrieb	ehemals freistehende Mauer aus Kalkgestein zwischen Weide und Wald; unvermörtelt; max. 1.5 m hoch; stark zerfallen und eingewachsen; wird 1x pro Jahr freigemäht; aus zwei Teilstücken (Bereich zwischen den Strassen: 380 m, Bereich oberhalb Strasse Mythenbad: 37 m); im oberen Teil Steinwall
Gefährdung	akut
Gefährdungsgrund	Zerfall, Bewuchs
Schutzziel	wiederherstellen
Schutzmassnahme	zerfallene Abschnitte wiederherstellen; Bewuchs regelmässig entfernen
Aktuelle Nutzung	-
Bemerkung	Weidefläche abgezäunt

Nr. / Kategorie	**TM74_1 Trockenmauer**		
Name	Mettli/Illgerts		
Parzellennummer	111, 131		
Koordinaten	2'692'885 / 1'210'531	**Fläche [a]**	-
Bedeutung	lokal	**Länge [m]**	135

Beschrieb	freistehende Mauer aus Kalkgestein zwischen Weidefläche und extensiv genutzter Wiese; unvermörtelt; ca. 1 m hoch; guter Zustand; leicht bewachsen; punktuelle Beschattung durch Gehölzgruppen
Gefährdung	gering
Gefährdungsgrund	Bewuchs
Schutzziel	erhalten
Schutzmassnahme	Bewuchs regelmässig entfernen
Aktuelle Nutzung	-
Bemerkung	-

Nr. / Kategorie	**TM74_3 Trockenmauer**		
Name	Brand		
Parzellennummer	2028		
Koordinaten	2'694'080 / 1'208'770	**Fläche [a]**	-
Bedeutung	lokal	**Länge [m]**	286

Beschrieb	Stützmauer an Waldrand; aus Kalkgestein; unvermörtelt; 1 m hoch; zerfallen; bewachsen; südwestlicher Abschnitt fehlt
Gefährdung	akut
Gefährdungsgrund	Zerfall, Bewuchs
Schutzziel	wiederherstellen
Schutzmassnahme	zerfallene Abschnitte wiederherstellen; Bewuchs regelmässig entfernen
Aktuelle Nutzung	-
Bemerkung	-

Nr. / Kategorie	**TM79 Trockenmauer**		
Name	Sonnenberg		
Parzellennummer	259, 790		
Koordinaten	2'691'798 / 1'210'297	**Fläche [a]**	-
Bedeutung	lokal	**Länge [m]**	48

Beschrieb	Stützmauer aus Kalkgestein über Feldweg; unvermörtelt; 0.6 m hoch; guter Zustand; zur Hälfte mit Efeu bewachsen; westliches Ende leicht zerfallen
Gefährdung	mittel
Gefährdungsgrund	Bewuchs, Zerfall
Schutzziel	erhalten
Schutzmassnahme	zerfallene Abschnitte wiederherstellen; Bewuchs regelmässig entfernen
Aktuelle Nutzung	-
Bemerkung	-

Nr. / Kategorie	**TM86**	**Trockenmauer**	
Name	Aten		
Parzellennummer	111, 128		
Koordinaten	2'692'771 / 1'210'375	**Fläche [a]**	-
Bedeutung	lokal	**Länge [m]**	127

Beschrieb	Stützmauer aus Kalkgestein unter extensiv genutzter Wiese; unvermörtelt; ca. 0.6 m hoch; stark eingewachsen; einzelne Sträucher
Gefährdung	mittel
Gefährdungsgrund	Bewuchs
Schutzziel	erhalten
Schutzmassnahme	Bewuchs regelmässig entfernen
Aktuelle Nutzung	-
Bemerkung	-

Nr. / Kategorie	**TM89 Trockenmauer**		
Name	Stampf		
Parzellennummer	2046, 3085, 4352, 4629		
Koordinaten	2'693'655 / 1'208'054	**Fläche [a]**	-
Bedeutung	lokal	**Länge [m]**	106

Beschrieb	Stützmauern aus Kalkgestein beidseitig der Strasse; teilweise vermörtelt; 0.6 m hoch; teils zerfallen; teils vermoost durch Beschattung; oberer Abschnitt auf westlicher Seite neu; südöstlicher Abschnitt in besserem Zustand
Gefährdung	gering
Gefährdungsgrund	Zerfall, Bewuchs
Schutzziel	erhalten
Schutzmassnahme	zerfallene Abschnitte wiederherstellen; Bewuchs regelmässig entfernen
Aktuelle Nutzung	-
Bemerkung	zwei Teilstücke

Nr. / Kategorie	**TM91_3 Trockenmauer**		
Name	Gimmermeh		
Parzellennummer	2038, 4781		
Koordinaten	2'693'865 / 1'208'164	**Fläche [a]**	-
Bedeutung	lokal	**Länge [m]**	124

Beschrieb	Stützmauer aus Kalkgestein, unvermörtelt, bis ca. 1.6 m, einzelne Dornensträucher an der Mauer; zwei Teilstücke
Gefährdung	keine
Gefährdungsgrund	-
Schutzziel	erhalten
Schutzmassnahme	-
Aktuelle Nutzung	-
Bemerkung	-

Nr. / Kategorie	**TM92_3 Trockenmauer**		
Name	Gimmermeh		
Parzellennummer	2038, 2041		
Koordinaten	2'693'974 / 1'208'173	**Fläche [a]**	-
Bedeutung	lokal	**Länge [m]**	206

Beschrieb	Stützmauer aus Kalkgestein entlang Waldrand, unvermörtelt, bis ca. 1.2 m, teilweise bestockt
Gefährdung	keine
Gefährdungsgrund	-
Schutzziel	erhalten
Schutzmassnahme	-
Aktuelle Nutzung	-
Bemerkung	-



Nr. / Kategorie	**TM94**	**Trockenmauer**	
Name	Altersmatt		
Parzellennummer	380		
Koordinaten	2'691'894 / 1'209'563	**Fläche [a]**	-
Bedeutung	lokal	**Länge [m]**	144

Beschrieb	freistehende Mauer aus Kalkgestein zwischen Weidefläche und Obstanlage; vermörtelt; 1.2 m hoch; stark bewachsen; lückig
Gefährdung	mittel
Gefährdungsgrund	Bewuchs
Schutzziel	erhalten
Schutzmassnahme	Bewuchs regelmässig entfernen
Aktuelle Nutzung	-
Bemerkung	-

Nr. / Kategorie	**TM97_3 Trockenmauer**		
Name	Gütsch		
Parzellennummer	2211, 2212		
Koordinaten	2'695'086 / 1'207'967	**Fläche [a]**	-
Bedeutung	lokal	**Länge [m]**	40

Beschrieb Freistehende Mauer aus Kalkgestein, unvermörtelt, ca. 1 m

Gefährdung keine

Gefährdungsgrund -

Schutzziel erhalten

Schutzmassnahme -

Aktuelle Nutzung -

Bemerkung -

Nr. / Kategorie	**TM102 Trockenmauer**		
Name	Rieterallmeind		
Parzellennummer	348, 365		
Koordinaten	2'692'561 / 1'209'881	**Fläche [a]**	-
Bedeutung	lokal	**Länge [m]**	66

Beschrieb Stützmauer aus Kalkgestein entlang Strasse; punktuell vermörtelt; 0.6-0.8 m hoch; guter Zustand; wenig bewachsen

Gefährdung gering

Gefährdungsgrund Bewuchs

Schutzziel erhalten

Schutzmassnahme Bewuchs regelmässig entfernen

Aktuelle Nutzung -

Bemerkung -

Nr. / Kategorie	**TM105 Trockenmauer**		
Name	Rickenbach		
Parzellennummer	2045, 2046, 2052		
Koordinaten	2'693'733 / 1'207'944	**Fläche [a]**	-
Bedeutung	lokal	**Länge [m]**	118

Beschrieb	Stützmauer an Weideflächen / Wanderwegen; Teile freistehend; unvermörtelt; max. 1.2 m hoch; teils leicht zerfallen und mässig bewachsen; viel Moos
Gefährdung	gering
Gefährdungsgrund	Zerfall, Bewuchs
Schutzziel	erhalten
Schutzmassnahme	zerfallene Abschnitte wiederherstellen; Bewuchs regelmässig entfernen
Aktuelle Nutzung	-
Bemerkung	-

Nr. / Kategorie	**TM105a Trockenmauer**		
Name	Nümattli		
Parzellennummer	2049		
Koordinaten	2'693'629 / 1'207'946	**Fläche [a]**	-
Bedeutung	lokal	**Länge [m]**	42

Beschrieb	Stützmauer aus Kalkgestein zwischen Weidefläche und Privatgarten; unvermörtelt; 0.5 m hoch; zerfallen; eingewachsen
Gefährdung	akut
Gefährdungsgrund	Zerfall, Bewuchs
Schutzziel	wiederherstellen
Schutzmassnahme	zerfallene Abschnitte wiederherstellen; Bewuchs regelmässig entfernen
Aktuelle Nutzung	-
Bemerkung	-

Nr. / Kategorie	**TM107 Trockenmauer**		
Name	Rickenbach		
Parzellennummer	2043, 2045		
Koordinaten	2'693'864 / 1'207'933	**Fläche [a]**	-
Bedeutung	lokal	**Länge [m]**	66

Beschrieb	Stützmauer aus Kalkgestein unter Wanderweg; unvermörtelt; max. 1.8 m hoch; stark eingewachsen und beschattet; mehrere Sträucher auf Mauerkrone
Gefährdung	mittel
Gefährdungsgrund	Verbuschung
Schutzziel	erhalten
Schutzmassnahme	Bewuchs regelmässig entfernen
Aktuelle Nutzung	-
Bemerkung	-

Nr. / Kategorie	**TM115 Trockenmauer**		
Name	Bergmatt		
Parzellennummer	2033, 2066, 3219		
Koordinaten	2'694'905 / 1'207'720	**Fläche [a]**	-
Bedeutung	lokal	**Länge [m]**	77

Beschrieb	Stützmauern aus Kalkgestein an Strasse; guter Zustand; Teil unter Strasse: vermörtelt; 3 m hoch; Teil über Strasse: unvermörtelt; 1 m hoch
Gefährdung	keine
Gefährdungsgrund	-
Schutzziel	erhalten
Schutzmassnahme	-
Aktuelle Nutzung	-
Bemerkung	zwei Teilstücke

Nr. / Kategorie	**TM117 Trockenmauer**		
Name	Immenfeld		
Parzellennummer	1645		
Koordinaten	2'692'998 / 1'207'517	**Fläche [a]**	-
Bedeutung	lokal	**Länge [m]**	195

Beschrieb	Mauer stark zerfallen; von Baumhecke überwachsen; einzelne Teile erkennbar
Gefährdung	akut
Gefährdungsgrund	Zerfall, Bewuchs
Schutzziel	wiederherstellen
Schutzmassnahme	zerfallene Abschnitte wiederherstellen; Bewuchs regelmässig entfernen
Aktuelle Nutzung	-
Bemerkung	-

Nr. / Kategorie	**TM120 Trockenmauer**		
Name	Ort		
Parzellennummer	1685, 1686		
Koordinaten	2'693'663 / 1'207'387	**Fläche [a]**	-
Bedeutung	lokal	**Länge [m]**	80

Beschrieb	Stützmauer aus Kalkgestein in Landwirtschaftsfläche; unvermörtelt; 0.5 m hoch; guter Zustand
Gefährdung	keine
Gefährdungsgrund	-
Schutzziel	erhalten
Schutzmassnahme	-
Aktuelle Nutzung	-
Bemerkung	-

Nr. / Kategorie	**TM121 Trockenmauer**		
Name	Perfiden		
Parzellennummer	1683, 1686, 1687		
Koordinaten	2'693'745 / 1'207'529	**Fläche [a]**	-
Bedeutung	lokal	**Länge [m]**	243

Beschrieb Stützmauer aus Kalkgestein über Strasse; unvermörtelt; 0.5 m hoch; guter Zustand; ein Abschnitt wurde neu angelegt

Gefährdung keine

Gefährdungsgrund -

Schutzziel erhalten

Schutzmassnahme -

Aktuelle Nutzung -

Bemerkung -

Nr. / Kategorie	**TM124 Trockenmauer**		
Name	Perfiden		
Parzellennummer	1687, 2082, 2083, 2084		
Koordinaten	2'693'889 / 1'207'444	**Fläche [a]**	-
Bedeutung	lokal	**Länge [m]**	315

Beschrieb	Stützmauer aus Kalkgestein; unvermörtelt; westlich: 0.6-0.8 m hoch; intakt; wenig bewachsen; wirkt gepflegt östlich: max. 2 m; teilweise zerfallen, eingewachsen; neuer Abschnitt
Gefährdung	gering
Gefährdungsgrund	Zerfall, Bewuchs
Schutzziel	erhalten
Schutzmassnahme	zerfallene Abschnitte wiederherstellen; Bewuchs regelmässig entfernen
Aktuelle Nutzung	-
Bemerkung	drei Teilstücke; im östlichen Bereich beidseitig des Weges

Nr. / Kategorie	**TM131 Trockenmauer**		
Name	Bürisberg		
Parzellennummer	2201, 2205		
Koordinaten	2'694'950 / 1'207'591	**Fläche [a]**	-
Bedeutung	lokal	**Länge [m]**	41

Beschrieb Stützmauer aus Kalkgestein; vermörtelt; max. 0.5 m hoch; eingewachsen

Gefährdung mittel

Gefährdungsgrund Bewuchs

Schutzziel erhalten

Schutzmassnahme Bewuchs regelmässig entfernen

Aktuelle Nutzung -

Bemerkung -

Nr. / Kategorie	**TM133 Trockenmauer**		
Name	Windstock / Bürisberg		
Parzellennummer	2201, 2342		
Koordinaten	2'695'100 / 1'207'400	**Fläche [a]**	-
Bedeutung	lokal	**Länge [m]**	400

Beschrieb	freistehende Mauer aus Kalkgestein; unvermörtelt; ca. 1.5 m hoch; guter Zustand; sehr lange und schöne Mauer
Gefährdung	keine
Gefährdungsgrund	-
Schutzziel	erhalten
Schutzmassnahme	-
Aktuelle Nutzung	-
Bemerkung	-

Nr. / Kategorie	**TM135 Trockenmauer**		
Name	Geissberg		
Parzellennummer	2204, 2211		
Koordinaten	2'695'214 / 1'207'749	**Fläche [a]**	-
Bedeutung	lokal	**Länge [m]**	49

Beschrieb	Stützmauer aus Kalkgestein; unvermörtelt; 1.5 m hoch; guter Zustand; schöne Mauer
Gefährdung	keine
Gefährdungsgrund	-
Schutzziel	erhalten
Schutzmassnahme	-
Aktuelle Nutzung	-
Bemerkung	-

Nr. / Kategorie	**TM136 Trockenmauer**		
Name	Geissberg		
Parzellennummer	2204, 2211		
Koordinaten	2'695'258 / 1'207'772	**Fläche [a]**	-
Bedeutung	lokal	**Länge [m]**	188

Beschrieb freistehende Mauer aus Kalkgestein; unvermörtelt; 1.5 m hoch; Mauer teils neu angelegt; oberer Teil zerfallen

Gefährdung gering

Gefährdungsgrund Zerfall

Schutzziel erhalten

Schutzmassnahme zerfallene Abschnitte wiederherstellen

Aktuelle Nutzung -

Bemerkung -



Nr. / Kategorie	**TM137 Trockenmauer**		
Name	Geissberg		
Parzellennummer	2204, 2211		
Koordinaten	2'695'434 / 1'207'666	**Fläche [a]**	-
Bedeutung	lokal	**Länge [m]**	191

Beschrieb	Stützmauer aus Kalkgestein; unvermörtelt; 1.5 m hoch; Mauer neu angelegt; prägende Mauer
Gefährdung	keine
Gefährdungsgrund	-
Schutzziel	erhalten
Schutzmassnahme	-
Aktuelle Nutzung	-
Bemerkung	-

Nr. / Kategorie	**TM138 Trockenmauer**		
Name	Geissberg		
Parzellennummer	2204		
Koordinaten	2'695'268 / 1'207'581	**Fläche [a]**	-
Bedeutung	lokal	**Länge [m]**	80

Beschrieb	Stützmauer aus Kalkgestein; unvermörtelt; 1.5 m hoch; punktuell am Zerfallen; überwachsen mit Brombeeren
Gefährdung	gering
Gefährdungsgrund	Zerfall, Bewuchs
Schutzziel	erhalten
Schutzmassnahme	zerfallene Abschnitte wiederherstellen; Bewuchs regelmässig entfernen
Aktuelle Nutzung	-
Bemerkung	-

Nr. / Kategorie	**TM139 Trockenmauer**		
Name	Bürisberg / Geissberg		
Parzellennummer	2204, 2206		
Koordinaten	2'695'232 / 1'207'542	**Fläche [a]**	-
Bedeutung	lokal	**Länge [m]**	17

Beschrieb Stützmauer aus Kalkgestein unter Strasse; unvermörtelt; 3-3.5 m hoch; guter Zustand; kaum Beschattung; sehr schöne Mauer

Gefährdung keine

Gefährdungsgrund -

Schutzziel erhalten

Schutzmassnahme -

Aktuelle Nutzung -

Bemerkung -

Nr. / Kategorie	**TM142 Trockenmauer**		
Name	Eggli		
Parzellennummer	1811, 1814		
Koordinaten	2'691'771 / 1'206'170	**Fläche [a]**	-
Bedeutung	lokal	**Länge [m]**	102

Beschrieb	Stützmauer aus Kalkgestein beidseitig von Feldweg; unvermörtelt; max. 1.5 m hoch; stark eingewachsen; teils zerfallen
Gefährdung	mittel
Gefährdungsgrund	Zerfall, Bewuchs
Schutzziel	erhalten; wiederherstellen
Schutzmassnahme	zerfallene Abschnitte wiederherstellen; Bewuchs regelmässig entfernen
Aktuelle Nutzung	-
Bemerkung	-

Nr. / Kategorie	**TM144 Trockenmauer**		
Name	Unterstalden		
Parzellennummer	1838, 1839		
Koordinaten	2'691'308 / 1'205'953	**Fläche [a]**	-
Bedeutung	lokal	**Länge [m]**	42

Beschrieb Stützmauer aus Kalkgestein; unvermörtelt; 0.8 m hoch; Mauerkrone in Wiese eingewachsen; teils mit Efeu bewachsen

Gefährdung gering

Gefährdungsgrund Bewuchs

Schutzziel erhalten

Schutzmassnahme Bewuchs regelmässig entfernen

Aktuelle Nutzung -

Bemerkung -

Nr. / Kategorie	**TM149_3 Trockenmauer**
Name	Eggli
Parzellennummer	1855

Koordinaten	2'691'461 / 1'205'544	**Fläche [a]**	-
Bedeutung	lokal	**Länge [m]**	71

Beschrieb	Stützmauern aus Kalkgestein; guter Zustand; 0.6 m hoch; vermörtelt
Gefährdung	gering
Gefährdungsgrund	Bewuchs
Schutzziel	erhalten
Schutzmassnahme	Bewuchs regelmässig entfernen
Aktuelle Nutzung	-
Bemerkung	-

Nr. / Kategorie	**TM153 Trockenmauer**		
Name	Oberschönenbuch		
Parzellennummer	1859		
Koordinaten	2'691'806 / 1'205'677	**Fläche [a]**	-
Bedeutung	lokal	**Länge [m]**	27

Beschrieb	Stützmauer aus Kalkgestein; unvermörtelt; 2 m hoch; Beschattung durch Hasel; zu drei Viertel mit Efeu bewachsen
Gefährdung	gering
Gefährdungsgrund	Bewuchs
Schutzziel	erhalten
Schutzmassnahme	Bewuchs regelmässig entfernen
Aktuelle Nutzung	-
Bemerkung	-

Nr. / Kategorie	**TM154 Trockenmauer**		
Name	Oberschönenbuch		
Parzellennummer	1856, 1857, 1858		
Koordinaten	2'691'809 / 1'205'532	**Fläche [a]**	-
Bedeutung	lokal	**Länge [m]**	206

Beschrieb	Stützmauer aus Kalkgestein an Strasse; unvermörtelt; max. 2 m hoch (meist ca. 1 m hoch); Mauerkrone leicht eingewachsen
Gefährdung	gering
Gefährdungsgrund	Bewuchs
Schutzziel	erhalten
Schutzmassnahme	Bewuchs regelmässig entfernen
Aktuelle Nutzung	-
Bemerkung	-



Nr. / Kategorie	**TM158 Trockenmauer**		
Name	Oberdorf		
Parzellennummer	1858, 1866, 1867		
Koordinaten	2'691'846 / 1'205'405	**Fläche [a]**	-
Bedeutung	lokal	**Länge [m]**	115

Beschrieb Stützmauer aus Kalkgestein an Strasse; teils vermörtelt; max. 3 m hoch; guter Zustand; wenig bewachsen; Teil an Feldweg eingewachsen

Gefährdung gering

Gefährdungsgrund Bewuchs

Schutzziel erhalten

Schutzmassnahme Bewuchs regelmässig entfernen

Aktuelle Nutzung -

Bemerkung -

Nr. / Kategorie	**TM159 Trockenmauer**		
Name	Oberschönenbuch		
Parzellennummer	1828, 1864		
Koordinaten	2'692'051 / 1'205'365	**Fläche [a]**	-
Bedeutung	lokal	**Länge [m]**	155

Beschrieb	Stützmauer aus Kalkgestein; teils vermörtelt; max. 1.5 m hoch; guter Zustand; kaum bewachsen; Teilstück mit Gehölzen auf Mauerkrone; Teilstück geschalte Betonmauer
Gefährdung	gering
Gefährdungsgrund	Bewuchs
Schutzziel	erhalten
Schutzmassnahme	Bewuchs regelmässig entfernen
Aktuelle Nutzung	-
Bemerkung	drei Teilstücke

Nr. / Kategorie	**TM164 Trockenmauer**		
Name	Änglets		
Parzellennummer	1871, 1873		
Koordinaten	2'692'063 / 1'205'044	**Fläche [a]**	-
Bedeutung	lokal	**Länge [m]**	75

Beschrieb	Stützmauern aus Kalkgestein; unvermörtelt; 0.5-2 m hoch; unterste Mauer am Zerfallen; teils eingewachsen; teils Gehölze auf Mauerkrone; überwiegend wenig beschattet
Gefährdung	mittel
Gefährdungsgrund	Zerfall, Bewuchs
Schutzziel	erhalten
Schutzmassnahme	zerfallene Abschnitte wiederherstellen; Bewuchs regelmässig entfernen
Aktuelle Nutzung	-
Bemerkung	vier Teilstücke

Nr. / Kategorie	**TM172 Trockenmauer**		
Name	Egg / Uf Ibrig		
Parzellennummer	2382, 2383		
Koordinaten	2'693'715 / 1'205'694	**Fläche [a]**	-
Bedeutung	lokal	**Länge [m]**	68

Beschrieb	Stützmauer aus Kalkgestein; unvermörtelt;1-1.5 m hoch; teils zerfallen;stark beschattet durch Hasel; grosser Teil eingewachsen
Gefährdung	mittel
Gefährdungsgrund	Zerfall, Bewuchs
Schutzziel	erhalten
Schutzmassnahme	zerfallene Abschnitte wiederherstellen; Bewuchs regelmässig entfernen
Aktuelle Nutzung	-
Bemerkung	Vorkommen Zauneidechse

Nr. / Kategorie	**TM179 Trockenmauer**		
Name	Egg / Uf Ibrig		
Parzellennummer	2309, 2311		
Koordinaten	2'694'335 / 1'206'158	**Fläche [a]**	-
Bedeutung	lokal	**Länge [m]**	237

Beschrieb	Stützmauer aus Kalkgestein; unvermörtelt; ca. 1.5 m hoch; geringe punktuelle Beschattung durch Gehölze; Teilstück freistehend; Teilstück entlang Wald
Gefährdung	gering
Gefährdungsgrund	Verbuschung
Schutzziel	erhalten
Schutzmassnahme	Bewuchs regelmässig entfernen
Aktuelle Nutzung	-
Bemerkung	-

Nr. / Kategorie	**TM183 Trockenmauer**		
Name	Gibeli / Gibel / Uf Ibrig		
Parzellennummer	2384, 2385		
Koordinaten	2'693'644 / 1'206'211	**Fläche [a]**	-
Bedeutung	lokal	**Länge [m]**	205

Beschrieb	Stützmauern aus Kalkgestein; unvermörtelt; max. 2 m hoch; langer Teil teils zerfallen; teilweise mit Hecke überwachsen; kurze Teile in gutem Zustand
Gefährdung	mittel
Gefährdungsgrund	Zerfall, Bewuchs
Schutzziel	erhalten
Schutzmassnahme	zerfallene Abschnitte wiederherstellen; Bewuchs regelmässig entfernen
Aktuelle Nutzung	-
Bemerkung	sechs Teilstücke

Nr. / Kategorie	**TM184 Trockenmauer**		
Name	Trogmatt / Uf Ibrig		
Parzellennummer	2307		
Koordinaten	2'693'959 / 1'206'402	**Fläche [a]**	-
Bedeutung	lokal	**Länge [m]**	208

Beschrieb	Stützmauer aus Kalkgestein; unvermörtelt; max. 0.8 m hoch; stark zerfallen und eingewachsen; viele Gehölze
Gefährdung	akut
Gefährdungsgrund	Zerfall, Verbuschung
Schutzziel	erhalten, wiederherstellen
Schutzmassnahme	zerfallene Abschnitte wiederherstellen; Bewuchs regelmässig entfernen
Aktuelle Nutzung	-
Bemerkung	-

Nr. / Kategorie	**TM190 Trockenmauer**		
Name	Halten		
Parzellennummer	2320		
Koordinaten	2'694'761 / 1'206'409	**Fläche [a]**	-
Bedeutung	lokal	**Länge [m]**	197

Beschrieb Stützmauer aus Kalkgestein, unvermörtelt, max. 1.5 m

Gefährdung keine

Gefährdungsgrund -

Schutzziel erhalten

Schutzmassnahme -

Aktuelle Nutzung -

Bemerkung -

Nr. / Kategorie	**TM191 Trockenmauer**		
Name	Chlingentobel		
Parzellennummer	2323		
Koordinaten	2'695'170 / 1'206'526	**Fläche [a]**	-
Bedeutung	lokal	**Länge [m]**	26

Beschrieb Stützmauer aus Kalkgestein; unvermörtelt; 2 m hoch

Gefährdung keine

Gefährdungsgrund -

Schutzziel erhalten

Schutzmassnahme -

Aktuelle Nutzung -

Bemerkung -

Nr. / Kategorie	**TM204 Trockenmauer**		
Name	Mettli/Illgerts		
Parzellennummer	111, 131		
Koordinaten	2'692'873 / 1'210'397	**Fläche [a]**	-
Bedeutung	lokal	**Länge [m]**	137

Beschrieb Stützmauer aus Kalkgestein unterhalb extensiv genutzter Wiese; unvermörtelt; ca. 0.6 m hoch; teilweise vollständig überwachsen

Gefährdung gering

Gefährdungsgrund Bewuchs

Schutzziel erhalten

Schutzmassnahme Bewuchs regelmässig entfernen

Aktuelle Nutzung -

Bemerkung -

Nr. / Kategorie	**TM212 Trockenmauer**		
Name	Oberschönenbuch		
Parzellennummer	1853, 1854, 1858		
Koordinaten	2'691'519 / 1'205'526	**Fläche [a]**	-
Bedeutung	lokal	**Länge [m]**	18

Beschrieb	Stützmauer aus Kalkgestein angrenzend an Weide; unvermörtelt; 1.8 m hoch; leichte Beschattung durch Eschen; Weide abgezäunt
Gefährdung	gering
Gefährdungsgrund	Verbuschung
Schutzziel	erhalten
Schutzmassnahme	Bewuchs regelmässig entfernen
Aktuelle Nutzung	-
Bemerkung	angrenzend an Hecke

Nr. / Kategorie	**TM214 Trockenmauer**		
Name	Schönenbuch		
Parzellennummer	1853, 1858		
Koordinaten	2'691'757 / 1'205'635	**Fläche [a]**	-
Bedeutung	lokal	**Länge [m]**	21

Beschrieb	Stützmauer aus Kalkgestein an Strasse; vermörtelt; 1.5 m hoch; guter Zustand
Gefährdung	keine
Gefährdungsgrund	-
Schutzziel	erhalten
Schutzmassnahme	-
Aktuelle Nutzung	-
Bemerkung	-

Nr. / Kategorie	**TM223 Trockenmauer**		
Name	Bitzi		
Parzellennummer	356, 1948		
Koordinaten	2'692'643 / 1'209'604	**Fläche [a]**	-
Bedeutung	lokal	**Länge [m]**	169

Beschrieb	Stützmauer aus Kalkgestein; unvermörtelt; 0-1 m hoch; fast vollständig in Wiese eingewachsen; südlicher Teil in besserem Zustand; einzelne Gehölze
Gefährdung	mittel
Gefährdungsgrund	Bewuchs
Schutzziel	erhalten; wiederherstellen
Schutzmassnahme	Bewuchs regelmässig entfernen, Mauer wiederherstellen
Aktuelle Nutzung	-
Bemerkung	-

Nr. / Kategorie	**TM224 Trockenmauer**		
Name	Eggeli		
Parzellennummer	352		
Koordinaten	2'692'765 / 1'209'630	**Fläche [a]**	-
Bedeutung	lokal	**Länge [m]**	82

Beschrieb	Stützmauer aus Kalkgestein; unvermörtelt; 0.8 m hoch; Teile leicht zerfallen; stark bewachsen durch Wiese und einzelne Gehölze
Gefährdung	mittel
Gefährdungsgrund	Zerfall, Bewuchs
Schutzziel	erhalten
Schutzmassnahme	zerfallene Abschnitte wiederherstellen; Bewuchs regelmässig entfernen
Aktuelle Nutzung	-
Bemerkung	-

Nr. / Kategorie	**TM229 Trockenmauer**		
Name	Dietental / Karlisboden		
Parzellennummer	2005		
Koordinaten	2'693'466 / 1'209'267	**Fläche [a]**	-
Bedeutung	lokal	**Länge [m]**	14

Beschrieb Stützmauer aus Kalkgestein in Weidefläche; unvermörtelt; 1.2 m hoch; halb zerfallen; eingewachsen; Eschen auf Stock gesetzt

Gefährdung akut

Gefährdungsgrund Zerfall, Bewuchs

Schutzziel erhalten

Schutzmassnahme zerfallene Abschnitte wiederherstellen; Bewuchs regelmässig entfernen

Aktuelle Nutzung -

Bemerkung -

Nr. / Kategorie	**TM230 Trockenmauer**		
Name	Dietental		
Parzellennummer	2005		
Koordinaten	2'693'396 / 1'209'356	**Fläche [a]**	-
Bedeutung	lokal	**Länge [m]**	25

Beschrieb	Stützmauer (Zyklopmauer) aus Kalkgestein; unvermörtelt; 2 m hoch; leicht zerfallen; stark beschattet durch Gehölze
Gefährdung	mittel
Gefährdungsgrund	Zerfall
Schutzziel	erhalten
Schutzmassnahme	zerfallene Abschnitte wiederherstellen
Aktuelle Nutzung	-
Bemerkung	-

Nr. / Kategorie	**TM231 Trockenmauer**		
Name	Husmattli		
Parzellennummer	1994, 2001		
Koordinaten	2'693'543 / 1'209'485	**Fläche [a]**	-
Bedeutung	lokal	**Länge [m]**	92

Beschrieb	Mauer stark zerfallen; grössere Steine und einzelne Gehölze; viele Brennnesseln
Gefährdung	akut
Gefährdungsgrund	Zerfall, Bewuchs
Schutzziel	wiederherstellen
Schutzmassnahme	zerfallene Abschnitte wiederherstellen; Bewuchs regelmässig entfernen
Aktuelle Nutzung	-
Bemerkung	-

Nr. / Kategorie	**TM250 Trockenmauer**		
Name	Huiloch		
Parzellennummer	2081		
Koordinaten	2'694'213 / 1'207'360	**Fläche [a]**	-
Bedeutung	lokal	**Länge [m]**	63

Beschrieb	Stützmauer aus Kalkgestein entlang Wanderweg; unvermörtelt; 1.5 m hoch; Mauer intakt; Mauerkrone leicht eingewachsen; viel Moos
Gefährdung	gering
Gefährdungsgrund	Bewuchs
Schutzziel	erhalten
Schutzmassnahme	Bewuchs regelmässig entfernen
Aktuelle Nutzung	-
Bemerkung	-

Nr. / Kategorie	**TM254 Trockenmauer**		
Name	Plätzli		
Parzellennummer	2320		
Koordinaten	2'694'538 / 1'206'252	**Fläche [a]**	-
Bedeutung	lokal	**Länge [m]**	43

Beschrieb	Stützmauer unter Feldweg, über Weide; unvermörtelt; max. 1.5 m hoch; grösstenteils zerfallen; eingewachsen; beschattet
Gefährdung	akut
Gefährdungsgrund	Zerfall, Bewuchs
Schutzziel	wiederherstellen
Schutzmassnahme	zerfallene Abschnitte wiederherstellen; Bewuchs regelmässig entfernen
Aktuelle Nutzung	-
Bemerkung	-

Nr. / Kategorie	**TM261 Trockenmauer**		
Name	Gibel		
Parzellennummer	2383, 3721		
Koordinaten	2'693'647 / 1'205'857	**Fläche [a]**	-
Bedeutung	lokal	**Länge [m]**	153

Beschrieb	Stützmauer aus Kalkgestein; unvermörtelt; 1.5 m hoch; punktuell zerfallen; keine Beschattung
Gefährdung	mittel
Gefährdungsgrund	Zerfall
Schutzziel	erhalten
Schutzmassnahme	zerfallene Abschnitte wiederherstellen
Aktuelle Nutzung	-
Bemerkung	-

Nr. / Kategorie	**TM262 Trockenmauer**		
Name	Gibel		
Parzellennummer	2383, 2389		
Koordinaten	2'693'773 / 1'205'915	**Fläche [a]**	-
Bedeutung	lokal	**Länge [m]**	45

Beschrieb	Stützmauer aus Kalkgestein; unvermörtelt; 1 m hoch; teils zerfallen; stark eingewachsen; viele Gehölze
Gefährdung	akut
Gefährdungsgrund	Zerfall, Bewuchs
Schutzziel	erhalten; wiederherstellen
Schutzmassnahme	zerfallene Abschnitte wiederherstellen; Bewuchs regelmässig entfernen
Aktuelle Nutzung	-
Bemerkung	-

Nr. / Kategorie	**TM272 Trockenmauer**		
Name	Schlattli		
Parzellennummer	2378, 2380		
Koordinaten	2'693'545 / 1'205'402	**Fläche [a]**	-
Bedeutung	lokal	**Länge [m]**	14

Beschrieb	Stützmauer aus Kalkgestein; unvermörtelt; max. 1 m hoch; stark eingewachsen mit Haselsträuchern
Gefährdung	mittel
Gefährdungsgrund	Verbuschung
Schutzziel	erhalten
Schutzmassnahme	Bewuchs regelmässig entfernen
Aktuelle Nutzung	-
Bemerkung	-

Nr. / Kategorie	**TM287 Trockenmauer**		
Name	Husmatt		
Parzellennummer	1863, 1866		
Koordinaten	2'691'872 / 1'205'445	**Fläche [a]**	-
Bedeutung	lokal	**Länge [m]**	35

Beschrieb	Stützmauern aus Kalkgestein unterhalb Strasse; unvermörtelt; max. 1.8 m hoch; kurzer Abschnitt eingewachsen; längerer Teil leicht beschattet durch Efeu und Gehölze auf Mauerkrone
Gefährdung	mittel
Gefährdungsgrund	Bewuchs
Schutzziel	erhalten
Schutzmassnahme	Bewuchs regelmässig entfernen
Aktuelle Nutzung	-
Bemerkung	zwei Teilstücke

Nr. / Kategorie	**TM296 Trockenmauer**		
Name	Eggeli		
Parzellennummer	350		
Koordinaten	2'692'512 / 1'209'659	**Fläche [a]**	-
Bedeutung	lokal	**Länge [m]**	57

Beschrieb	Stützmauer an Weg; kein Mörtel; Alpenkalk und einzelne Sandsteine; stark mit Efeu überwachsen; sonst in gutem Zustand; 1.20 m-1.40 m hoch
Gefährdung	mittel
Gefährdungsgrund	Bewuchs
Schutzziel	erhalten
Schutzmassnahme	Bewuchs regelmässig entfernen
Aktuelle Nutzung	-
Bemerkung	-

Nr. / Kategorie	**TM297 Trockenmauer**		
Name	Geissberg		
Parzellennummer	2204, 2211		
Koordinaten	2'695'331 / 1'207'752	**Fläche [a]**	-
Bedeutung	lokal	**Länge [m]**	86

Beschrieb Stützmauer in Weide; kein Mörtel; Alpenkalk; ca. 1.80 m hoch

Gefährdung keine

Gefährdungsgrund -

Schutzziel erhalten

Schutzmassnahme -

Aktuelle Nutzung -

Bemerkung im 2018 neu erstellt

Nr. / Kategorie	**TM298 Trockenmauer**		
Name	Bergstrasse		
Parzellennummer	2204		
Koordinaten	2'695'229 / 1'207'440	**Fläche [a]**	-
Bedeutung	lokal	**Länge [m]**	44

Beschrieb	Stützmauer entlang Strasse; kein Mörtel; Alpenkalk; ca. 1.50 m hoch
Gefährdung	keine
Gefährdungsgrund	-
Schutzziel	erhalten
Schutzmassnahme	-
Aktuelle Nutzung	-
Bemerkung	gemäss Ausführungsprojekt Sanierung Bergstrasse; wurde im 2018 neu erstellt

Nr. / Kategorie	**TM299 Trockenmauer**		
Name	Bergstrasse		
Parzellennummer	2204		
Koordinaten	2'695'133 / 1'207'489	**Fläche [a]**	-
Bedeutung	lokal	**Länge [m]**	36

Beschrieb	Stützmauer entlang Strasse; kein Mörtel; Alpenkalk; ca. 1.50 m hoch
Gefährdung	keine
Gefährdungsgrund	-
Schutzziel	erhalten
Schutzmassnahme	-
Aktuelle Nutzung	-
Bemerkung	gemäss Ausführungsprojekt Sanierung Bergstrasse; wurde im 2018 neu erstellt

Nr. / Kategorie	**TM300 Trockenmauer**		
Name	Bergstrasse		
Parzellennummer	2033		
Koordinaten	2'694'725 / 1'207'782	**Fläche [a]**	-
Bedeutung	lokal	**Länge [m]**	6

Beschrieb	Stützmauer entlang Strasse; kein Mörtel; Alpenkalk Blockwurf; ca. 0.50 m hoch
Gefährdung	keine
Gefährdungsgrund	-
Schutzziel	erhalten
Schutzmassnahme	-
Aktuelle Nutzung	-
Bemerkung	gemäss Ausführungsprojekt Sanierung Bergstrasse; wurde im 2018 neu erstellt

Nr. / Kategorie	**TM301 Trockenmauer**		
Name	Bergstrasse		
Parzellennummer	2032		
Koordinaten	2'694'312 / 1'208'141	**Fläche [a]**	-
Bedeutung	lokal	**Länge [m]**	15

Beschrieb	Stützmauer entlang Strasse, kein Mörtel, Alpenkalk Blockwurf
Gefährdung	keine
Gefährdungsgrund	-
Schutzziel	erhalten
Schutzmassnahme	-
Aktuelle Nutzung	-
Bemerkung	gemäss Ausführungsprojekt Sanierung Bergstrasse; wurde im 2019 neu erstellt

Nr. / Kategorie	**TM302 Trockenmauer**		
Name	Bergstrasse		
Parzellennummer	2032, 2033		
Koordinaten	2'694'269 / 1'208'215	**Fläche [a]**	-
Bedeutung	lokal	**Länge [m]**	15

Beschrieb	Stützmauer entlang Strasse, kein Mörtel, Alpenkalk Blockwurf
Gefährdung	keine
Gefährdungsgrund	-
Schutzziel	erhalten
Schutzmassnahme	-
Aktuelle Nutzung	-
Bemerkung	gemäss Ausführungsprojekt Sanierung Bergstrasse; wurde im 2019 neu erstellt

Nr. / Kategorie	**TM303 Trockenmauer**		
Name	Bergstrasse		
Parzellennummer	2032		
Koordinaten	2'694'231 / 1'208'262	**Fläche [a]**	-
Bedeutung	lokal	**Länge [m]**	31

Beschrieb	Stützmauer entlang Strasse, kein Mörtel, Alpenkalk Blockwurf
Gefährdung	keine
Gefährdungsgrund	-
Schutzziel	erhaltn
Schutzmassnahme	-
Aktuelle Nutzung	-
Bemerkung	gemäss Ausführungsprojekt Sanierung Bergstrasse; wurde im 2019 neu erstellt

Nr. / Kategorie	**TM304 Trockenmauer**		
Name	Bergstrasse		
Parzellennummer	2031		
Koordinaten	2'693'695 / 1'208'115	**Fläche [a]**	-
Bedeutung	lokal	**Länge [m]**	39

Beschrieb	Stützmauer entlang Strasse, kein Mörtel, Alpenkalk Blockwurf
Gefährdung	mittel
Gefährdungsgrund	-
Schutzziel	erhalten
Schutzmassnahme	-
Aktuelle Nutzung	-
Bemerkung	gemäss Ausführungsprojekt Sanierung Bergstrasse; wurde im 2019 neu erstellt

Nr. / Kategorie	**TM305 Trockenmauer**		
Name	Bergstrasse		
Parzellennummer	2036		
Koordinaten	2'693'687 / 1'208'133	**Fläche [a]**	-
Bedeutung	lokal	**Länge [m]**	63

Beschrieb Stützmauer entlang Strasse, kein Mörtel, Alpenkalk Blockwurf

Gefährdung mittel

Gefährdungsgrund -

Schutzziel erhalten

Schutzmassnahme -

Aktuelle Nutzung -

Bemerkung gemäss Ausführungsprojekt Sanierung Bergstrasse; wurde im 2019 neu erstellt

Nr. / Kategorie	**TM308 Trockenmauer**		
Name	Oberschönenbuch		
Parzellennummer	1863		
Koordinaten	2'691'934 / 1'205'625	**Fläche [a]**	-
Bedeutung	lokal	**Länge [m]**	41

Beschrieb Stützmauer aus Kalkgestein; mehrheitlich unvermörtelt; 1.4 m hoch

Gefährdung gering

Gefährdungsgrund Bewuchs

Schutzziel erhalten

Schutzmassnahme Bewuchs regelmässig entfernen

Aktuelle Nutzung -

Bemerkung -

Nr. / Kategorie	**TM309 Trockenmauer**		
Name	Oberschönenbuch		
Parzellennummer	1828		
Koordinaten	2'692'151 / 1'205'301	**Fläche [a]**	-
Bedeutung	lokal	**Länge [m]**	74

Beschrieb Stützmauer aus Kalkgestein; mehrheitlich unvermörtelt; 2 m hoch

Gefährdung gering

Gefährdungsgrund Bewuchs

Schutzziel erhalten

Schutzmassnahme Bewuchs regelmässig entfernen

Aktuelle Nutzung -

Bemerkung drei Teilstücke

Nr. / Kategorie	**TM310 Trockenmauer**		
Name	Oberschönenbuch		
Parzellennummer	1828, 1875		
Koordinaten	2'692'343 / 1'205'109	**Fläche [a]**	-
Bedeutung	lokal	**Länge [m]**	14

Beschrieb Stützmauer aus Kalkgestein; mehrheitlich unvermörtelt; bis 1.8 m hoch

Gefährdung gering

Gefährdungsgrund Bewuchs

Schutzziel erhalten

Schutzmassnahme Bewuchs regelmässig entfernen

Aktuelle Nutzung -

Bemerkung zwei Teilstücke

Nr. / Kategorie	**TM311 Trockenmauer**		
Name	Obdorf		
Parzellennummer	1986		
Koordinaten	2'693'328 / 1'209'279	**Fläche [a]**	-
Bedeutung	lokal	**Länge [m]**	35

Beschrieb Stützmauer aus Kalkgestein, unvermörtelt, zwei Teilstücke

Gefährdung keine

Gefährdungsgrund -

Schutzziel erhalten

Schutzmassnahme -

Aktuelle Nutzung -

Bemerkung wurde im 2020 neu erstellt

Nr. / Kategorie	**TM312 Trockenmauer**		
Name	Under Mattli		
Parzellennummer	1689, 1691		
Koordinaten	2'693'983 / 1'207'198	**Fläche [a]**	-
Bedeutung	lokal	**Länge [m]**	172

Beschrieb Freistehende Mauer aus Kalkgestein, unvermörtelt, 0.5 m

Gefährdung keine

Gefährdungsgrund -

Schutzziel erhalten

Schutzmassnahme -

Aktuelle Nutzung -

Bemerkung -

Nr. / Kategorie	**TM313 Trockenmauer**		
Name	Obdorf		
Parzellennummer	1983, 1986		
Koordinaten	2'693'218 / 1'209'251	**Fläche [a]**	-
Bedeutung	lokal	**Länge [m]**	116

Beschrieb Stützmauer aus Kalkgestein, unvermörtelt, max. 1.5 m

Gefährdung keine

Gefährdungsgrund -

Schutzziel erhalten

Schutzmassnahme -

Aktuelle Nutzung -

Bemerkung ursprünglich als Hecke klassiert

Nr. / Kategorie	**TM314 Trockenmauer**		
Name	Allenwinden		
Parzellennummer	1946, 1949		
Koordinaten	2'692'736 / 1'209'456	**Fläche [a]**	-
Bedeutung	lokal	**Länge [m]**	61

Beschrieb Stützmauer aus Kalkgestein, unvermörtelt, ca. 1 m

Gefährdung keine

Gefährdungsgrund -

Schutzziel erhalten

Schutzmassnahme -

Aktuelle Nutzung -

Bemerkung ursprünglich als Hecke klassiert

Nr. / Kategorie	**TM315 Trockenmauer**		
Name	Dietental		
Parzellennummer	1986, 3527		
Koordinaten	2'693'361 / 1'209'345	**Fläche [a]**	-
Bedeutung	lokal	**Länge [m]**	38

Beschrieb Stützmauer aus Kalkgestein, unvermörtelt, ca. 0.5 m

Gefährdung keine

Gefährdungsgrund -

Schutzziel erhalten

Schutzmassnahme -

Aktuelle Nutzung -

Bemerkung ursprünglich als Hecke klassiert

Nr. / Kategorie	**TM316 Trockenmauer**		
Name	Dietental		
Parzellennummer	1987, 1988, 1993		
Koordinaten	2'693'216 / 1'209'438	**Fläche [a]**	-
Bedeutung	lokal	**Länge [m]**	72

Beschrieb Stützmauer aus Kalkgestein, unvermörtelt, ca. 0.5 m

Gefährdung keine

Gefährdungsgrund -

Schutzziel erhalten

Schutzmassnahme -

Aktuelle Nutzung -

Bemerkung -

Nr. / Kategorie	**TM317 Trockenmauer**		
Name	Bergstrasse		
Parzellennummer	2032		
Koordinaten	2'694'426 / 1'208'129	**Fläche [a]**	-
Bedeutung	lokal	**Länge [m]**	70

Beschrieb Stützmauer entlang Strasse aus Kalkgestein, unvermörtelt, bis 1 m

Gefährdung keine

Gefährdungsgrund -

Schutzziel erhalten

Schutzmassnahme -

Aktuelle Nutzung -

Bemerkung -

Nr. / Kategorie	**TM318 Trockenmauer**		
Name	Dietental		
Parzellennummer	1986		
Koordinaten	2'693'388 / 1'209'293	**Fläche [a]**	-
Bedeutung	lokal	**Länge [m]**	16

Beschrieb Stützmauer aus Kalkgestein, unvermörtelt, ca. 0.5 m

Gefährdung keine

Gefährdungsgrund -

Schutzziel erhalten

Schutzmassnahme -

Aktuelle Nutzung -

Bemerkung ursprünglich als Hecke klassiert

Nr. / Kategorie	**TM319 Trockenmauer**		
Name	Hebleren		
Parzellennummer	1707		
Koordinaten	2'690'295 / 1'208'748	**Fläche [a]**	-
Bedeutung	lokal	**Länge [m]**	24

Beschrieb Stützmauer aus Kalkgestein, unvermörtelt, ca. 2 m

Gefährdung keine

Gefährdungsgrund -

Schutzziel erhalten

Schutzmassnahme -

Aktuelle Nutzung -

Bemerkung Neubau im Rahmen des Projekts Hebleren

Nr. / Kategorie	**TM320 Trockenmauer**		
Name	Sonnenberg		
Parzellennummer	4749		
Koordinaten	2'691'689 / 1'210'392	**Fläche [a]**	-
Bedeutung	lokal	**Länge [m]**	56

Beschrieb Stützmauer aus Kalkstein, unvermörtelt, ca. 0.5-1.2 m, guter Zustand

Gefährdung keine

Gefährdungsgrund -

Schutzziel erhalten

Schutzmassnahme -

Aktuelle Nutzung -

Bemerkung fünf Teilstücke

Nr. / Kategorie	**G1**	**Felswand / Felsformation / Steinbruch**	
Name	Chämiloch – äussere Burg		
Parzellennummer	263, 284, 286, 287, 288, 289, 2865		
Koordinaten	2'690'372 / 1'210'972	**Fläche [a]**	376
Bedeutung	regional	**Länge [m]**	-

Beschrieb	Äussere Einsiedler Schuppenzone: Nummulitenkalkrippe; bei der Querung der Steinerstrasse ist der Globigerinenmergel, welcher üblicherweise dieses Schichtpaket begleitet, aufgeschlossen
Gefährdung	keine
Gefährdungsgrund	-
Schutzziel	erhalten
Schutzmassnahme	Rippen dürfen nicht abgebaut werden
Aktuelle Nutzung	Weide / Schnitt
Bemerkung	von Steinen herkommend; die Rippe zieht sich über Felsenegg (Steinerstrassenquerung) nach Twärmatt - Hirschen (äussere Burg) Richtung Wyrüti hin und verschwindet unter dem Flysch des Engelstockes; auf der Nordwestseite ist die Rippe von Moränen des Reussgletschers bedeckt

Nr. / Kategorie	**G2**	**Felswand / Felsformation / Steinbruch**	
Name	Äussere Burg		
Parzellennummer	204, 205, 243, 262		
Koordinaten	2'690'482 / 1'211'398	**Fläche [a]**	27
Bedeutung	regional	**Länge [m]**	-

Beschrieb Einsiedler Schuppenzone, Aufschluss Hirschen: schönes Profil der Einsiedler Nummulitenkalke; Felspartie ist teilweise verkleidet

Gefährdung keine

Gefährdungsgrund -

Schutzziel erhalten

Schutzmassnahme keinenfalls mit Spritzbeton oder dergleichen verkleiden

Aktuelle Nutzung keine

Bemerkung beim Ausbau der Hauptstrasse T8 freigelegt; von einer hart gelagerten, grauen Moräne abgedeckt; im Bereich der Moräne war eine Stützmauer notwendig; zeigt rote Kalke (Murchisonikalke), graue Nummulitenkalke (Kaufmannikalke), intensiv rote Kalke (Granulosakalke), Grünsandsteine mit Phosphoritknollen sowie überlagernde Globigerinenmergelschiefer

Nr. / Kategorie	**G3**	**Findling / Stein**	
Name	Oberhalb Platten		
Parzellennummer	288, 289		
Koordinaten	2'690'091 / 1'210'631	**Fläche [a]**	17
Bedeutung	lokal	**Länge [m]**	-

Beschrieb	Reusserratiker Felsenegg: als Dokumentation der Anwesenheit des Reussgletschers liegen im bewaldeten Teil der Nummulitenkalkrippen oberhalb der Strasse Schwyz - Steinen zwei grössere Granitfindlinge
Gefährdung	keine
Gefährdungsgrund	-
Schutzziel	erhalten
Schutzmassnahme	Reusserratiker, als Zeugen der Eiszeit, dürfen nicht entfernt werden
Aktuelle Nutzung	keine
Bemerkung	zwei Teilflächen; eine entsprechende Beschriftung wäre zweckmässig

Nr. / Kategorie	**G4 Moräne**		
Name	Grossfeld bis Engiberg		
Parzellennummer	277, 296, 298, 299, 300, 2699		
Koordinaten	2'691'079 / 1'210'298	**Fläche [a]**	392
Bedeutung	lokal	**Länge [m]**	-

Beschrieb	Moränen Engiberg: Ausserhalb Chaltbach, vom Grossfeld bis Engiberg sind Moränen des Reussgletschers vorhanden
Gefährdung	keine
Gefährdungsgrund	-
Schutzziel	erhalten
Schutzmassnahme	vor Eingriffen jeglicher Art (Überbauung, Abtragung) schützen
Aktuelle Nutzung	Weide / Schnitt
Bemerkung	drei Teilflächen; das Reusseis ist dokumentiert durch das Vorhandensein von Reuss (Granit-) Erratikern; es handelt sich um eine vom Reussgletscher überprägte Wägitalerflyschzone; die Moränenhügel sind unterlagert von Globigerinenschiefern

Nr. / Kategorie	**G5**	**Felswand / Felsformation / Steinbruch**	
Name	Hinter Restaurant Bauernhof		
Parzellennummer	1693, 1697, 1705, 1706, 1707, 1708, 1709, 1710, 1712, 1729, 1736, 1737, 1739, 1740, 1741, 1742, 1743, 1744, 1745, 1746, 1749, 2844, 2983, 3578, 4266, 4289, 4290, 4291		
Koordinaten	2'690'081 / 1'208'512	**Fläche [a]**	2323
Bedeutung	regional	**Länge [m]**	-

Beschrieb	Nummulitengrünsandstein Urmiberg: Aufschiebungsfläche Grünsandstein / Seewerkalk (war beim Bau der N4 aufgeschlossen; liegt heute unter der N4); glaukonitisch / kalkige Grünsandsteine an der Urmibergstrasse
Gefährdung	gering
Gefährdungsgrund	Baute / Anlage
Schutzziel	erhalten
Schutzmassnahme	bei einem Ausbau der Strasse auf Verkleidung der Aufschlüsse verzichten
Aktuelle Nutzung	Weide / Schnitt
Bemerkung	es handelt sich um einen harten Grünsandstein mit vereinzelten Pectiniden (Muschelart) und Austern, einen sogenannten Pectinidengrünsand; die Foraminiferen (häufige Fossilien in marinen Sedimenten) sind z. T. so häufig, dass sie gesteinsbildend sind; Grossforaminiferen sind einzellige Lebewesen mit mehrkammerigen Gehäusen

Nr. / Kategorie	**G6**	**Findling / Stein**	
Name	Aebnet		
Parzellennummer	1728, 1729		
Koordinaten	2'689'848 / 1'208'531	**Fläche [a]**	23
Bedeutung	lokal	**Länge [m]**	-

Beschrieb	Erratischer Block: grosser Findling (Granit aus dem Reusstal); Blockvolumen: ca. 200 m3; entspricht ca. 550 t
Gefährdung	keine
Gefährdungsgrund	-
Schutzziel	erhalten
Schutzmassnahme	vor Eingriffen jeglicher Art schützen
Aktuelle Nutzung	keine
Bemerkung	Findlinge sind am Urmiberg sehr zahlreich; verteilen sich auf der Südflanke bis auf 1'000 m ü. M.; im Bereich des Steinbruches Zingel sind viele Findlinge entfernt worden; im Sitiwald sind sie offenbar von Felsstürzen zugedeckt

Nr. / Kategorie	**G7**	**Felswand / Felsformation / Steinbruch**	
Name	Sand- und Kies AG		
Parzellennummer	1593		
Koordinaten	2'691'737 / 1'206'436	**Fläche [a]**	18
Bedeutung	lokal	**Länge [m]**	-

Beschrieb Deltaschotter Hinteribach: Deltaschichtung an einer stehengebliebenen Wand hinter der ehemaligen Kiesgrube beim Salach

Gefährdung gering

Gefährdungsgrund Verbuschung

Schutzziel erhalten

Schutzmassnahme zweckmässiger Unterhalt (Schutz vor Überwachsung)

Aktuelle Nutzung keine

Bemerkung eiszeitliche Relikte in Hinteribach (Husmatt) sind seit 1960 ausgebeutet worden und sind praktisch verschwunden; Ablagerung in einen durch das Reusseis gestauten See; anhand dieser Deltaschüttung lässt sich der ehemalige Seespiegel eruieren; der Geröllinhalt lässt auf die Herkunft vom Muotathal schliessen

Nr. / Kategorie	**G8 Moräne**		
Name	Blatterli bis Hauenberg		
Parzellennummer	1544, 1545, 1546, 1560, 1561, 1562, 1563, 1564, 1566, 1598, 1600, 1601, 1602, 1605, 1620, 1629, 3145, 3180, 3246, 4161, 4322, 4323		
Koordinaten	2'692'499 / 1'206'651	**Fläche [a]**	1320
Bedeutung	regional	**Länge [m]**	-

Beschrieb	Moränenwälle Degenberg: Moränenwälle der Lauerzerzung des sich zurückziehenden Reussgletschers; aus verschiedenen Stadien
Gefährdung	mittel
Gefährdungsgrund	Terrainveränderung / Ablagerung
Schutzziel	erhalten
Schutzmassnahme	vor Eingriffen jeglicher Art schützen
Aktuelle Nutzung	Weide / Schnitt
Bemerkung	vier Teilflächen; letzte zusammenhängende Zeugen der Eiszeit auf der Linie Hanenberg - Wernisberg - Blatterli - (Rossmatt - Seewen); zweite Staffel liegt im Bereich Degenberg - Gerbihof - Ibach (unterbrochen durch Abtrag beim Gerbihof)



Nr. / Kategorie	**G9** **Moräne**		
Name	Oberschönenbuch bis Schlattli		
Parzellennummer	1821, 1822, 1825, 1826, 1827, 1828, 1863, 1864, 1870, 1871, 1872, 1875, 1876, 2344, 2348, 2349, 2350, 2351, 2352, 2353, 2356, 2357, 2358, 2361, 2368, 2369, 2370, 2375, 2377, 2378, 2379, 2380, 2400, 2441, 2449, 2473, 2638, 2639, 2640, 2860, 2951, 2952, 3199, 3519		
Koordinaten	2'693'695 / 1'205'391	**Fläche [a]**	3120
Bedeutung	lokal	**Länge [m]**	-

Beschrieb	Moränenlandschaft; zur Zeit des Chindli / Seewen-Stadium des Reussgletschers stirnte der Muotagletscher; beidseits der Muota sind Stirnmoränen vorhanden; talauswärts mehrere Moränen linksseitig
Gefährdung	gering
Gefährdungsgrund	Baute / Anlage
Schutzziel	erhalten
Schutzmassnahme	keine Kiesausbeutungsstellen; Rücksicht bei Strassensanierungen
Aktuelle Nutzung	Weide / Schnitt
Bemerkung	vier Teilflächen



Nr. / Kategorie	**G10 Felswand / Felsformation / Steinbruch**		
Name	Nördlich Schlattli		
Parzellennummer	2380, 2381, 2391, 2639, 2640, 2951, 3518, 3519		
Koordinaten	2'693'683 / 1'205'533	**Fläche [a]**	258
Bedeutung	lokal	**Länge [m]**	-

Beschrieb	Taleinschnitt Stutz: Abflussrinne des Chlingenbachs mit deutlichen Spuren fluviatiler Erosionstätigkeit
Gefährdung	gering
Gefährdungsgrund	Baute / Anlage
Schutzziel	erhalten
Schutzmassnahme	bei baulichen Veränderungen (Militär, Strasse) Rücksicht nehmen
Aktuelle Nutzung	keine
Bemerkung	als der Muotagletscher nochmals bis zur heutigen Suworow-Brücke vorstiess, schnitt der Gletscher mit seiner Seitenmoräne dem Chlingenbach den Abfluss ab; der Chlingenbach suchte sich notgdrungen einen neuen Weg; diesen fand er in der unmittelbar nördlich des Schlattli verlaufenden schmalen Längsfurche

Nr. / Kategorie	**G11 Bachlauf**		
Name	Staumauer Schlattli bis Wernisberg		
Parzellennummer	1822, 1823, 1826, 2344, 2347, 2348, 2349, 2350, 2357, 2358, 2359, 2360, 2361, 2369, 2375, 2395, 2441, 2442, 2446, 2447, 2448, 2449, 3434		
Koordinaten	2'693'306 / 1'205'349	**Fläche [a]**	1170
Bedeutung	lokal	**Länge [m]**	-

Beschrieb	Muotaschlucht: eine seit dem Gisikonerstadium durch Erosionstätigkeit entstandene Schmelzwasserrinne; sehr schöne Erosionsspuren vorhanden
Gefährdung	gering
Gefährdungsgrund	Baute / Anlage
Schutzziel	erhalten
Schutzmassnahme	Nicht durch Kraftwerkbauten zu einem Stausee umfunktionieren
Aktuelle Nutzung	keine
Bemerkung	-



Nr. / Kategorie	**G12**	**Felswand / Felsformation / Steinbruch**	
Name	Gegenüber alter Talstation Stoosbahn		
Parzellennummer	2378		
Koordinaten	2'693'517 / 1'205'321	**Fläche [a]**	2
Bedeutung	lokal	**Länge [m]**	-

Beschrieb Gletscherschliff: Anwesenheit des Muotagletschers lässt sich eindeutig an den zurückgelassenen Gletscherschliffspuren belegen; Fiederspalten: sind ein Hinweis auf die Deformation der Gesteine

Gefährdung gering

Gefährdungsgrund Baute / Anlage

Schutzziel erhalten

Schutzmassnahme beachten bei allfälliger Erweiterung der Garagenzufahrt

Aktuelle Nutzung keine

Bemerkung Fiederspalten entstehen durch die Überschreitung der Zugfestigkeit bei der elastischen Verformung durch Scherbewegungen; aus ihrer Anordnung lässt sich der ehemalige Verschiebungssinn der Schollen ablesen; die Fiederklüfte sind hier mit Kalkspat wieder verheilt; dieses Phänomen ist in dieser Gegend als einmalig zu bezeichnen

Nr. / Kategorie	**G13 Felswand / Felsformation / Steinbruch**		
Name	Unter Gibel / Ober Gibel		
Parzellennummer	2307, 2317, 2319, 2326, 2331, 2333, 2334, 2335, 2336, 2337, 2338, 2384, 2385, 2386, 2387, 2388, 2442, 2586, 3721, 3923		
Koordinaten	2'693'300 / 1'206'420	**Fläche [a]**	15639
Bedeutung	lokal	**Länge [m]**	-

Beschrieb	Karrengebiet: das fliessende Wasser mit gelöstem Kohlendioxid führte im Schrattenkalk zur Verkarstung; die Karren (in Fliessrichtung des Wassers ausgebildet) sind z. T. offen sichtbar, meist sind sie jedoch überwachsen
Gefährdung	gering
Gefährdungsgrund	Baute / Anlage
Schutzziel	erhalten
Schutzmassnahme	bei Waldstrassenbauten Karrenvorkommen nicht zerstören
Aktuelle Nutzung	keine
Bemerkung	typisch für Karrenfelder ist, dass das Karstgebiet frei von Oberflächengewässern ist

Nr. / Kategorie	**G14**	**Felswand / Felsformation / Steinbruch**	
Name	Ober Gibel		
Parzellennummer	2336		
Koordinaten	2'694'635 / 1'206'910	**Fläche [a]**	130
Bedeutung	lokal	**Länge [m]**	-

Beschrieb	Gletschermühlen: als der Muotagletscher noch über die Kuppe des Schrattenkalkgewölbes hinwegfloss, bewirkte das in Gletscherspalten abstürzende Wasser die Entstehung von mehreren Gletschermühlen
Gefährdung	gering
Gefährdungsgrund	Baute / Anlage
Schutzziel	erhalten
Schutzmassnahme	beim Bau allfälliger Waldstrassen auf die Mühlen Rücksicht nehmen
Aktuelle Nutzung	keine
Bemerkung	drei Teilflächen

Nr. / Kategorie	**G16 Doline**		
Name	Lotenbach		
Parzellennummer	2331, 2332, 2333, 2334, 2442, 2586		
Koordinaten	2'693'266 / 1'206'824	**Fläche [a]**	114
Bedeutung	lokal	**Länge [m]**	-

Beschrieb stürzen in Karstgebieten Decken unterirdischer Hohlräume ein, so entsteht ein trichterförmiges Gebilde, ein Einbruchkessel oder eine Doline; Dolinen sind demzufolge Versickerungsstellen

Gefährdung gering

Gefährdungsgrund Terrainveränderung / Ablagerung

Schutzziel erhalten

Schutzmassnahme das Auffüllen der Dolinen ist zu verhindern

Aktuelle Nutzung Schnitt

Bemerkung das eindringende Wasser versickert, um nach längerem oder kürzerem Lauf als Quelle zutage zu treten; der Ausfluss liegt wahrscheinlich am Fusse der Felspartie im Gibelwald, die oberhalb des Scheibenstandes im Grund liegt; zwei Teilflächen

Nr. / Kategorie	**G17**	**Moräne**	
Name	Stotzigweid		
Parzellennummer	2412, 2609		
Koordinaten	2'695'662 / 1'208'127	**Fläche [a]**	239
Bedeutung	lokal	**Länge [m]**	-

Beschrieb	Moräne; die wahrscheinlich höchstgelegenen Moränenresten der Gemeinde (1'330 m ü. M.); die Moräne dokumentiert wahrscheinlich die Eisrandlinie des Würmmaximums
Gefährdung	gering
Gefährdungsgrund	Terrainveränderung / Ablagerung
Schutzziel	erhalten
Schutzmassnahme	keine Alpweidsanierungen mit Terrainveränderungen vornehmen
Aktuelle Nutzung	Weide / Schnitt
Bemerkung	während der letzten Eiszeit, der Würm-Eiszeit, lag im Talkessel von Schwyz ein mächtiger Eiskuchen



Nr. / Kategorie	**G18**	**Moräne**	
Name	Aebnet		
Parzellennummer	2268, 2269		
Koordinaten	2'696'095 / 1'207'262	**Fläche [a]**	470
Bedeutung	lokal	**Länge [m]**	-

Beschrieb	Moräne: die eiszeitliche Moränenlandschaft im Äbnit bezeugt einen Eisstand auf 1'000 m ü. M.; der Klippenschutt der Rotenfluh stammt von einem postglazialen Felssturz
Gefährdung	keine
Gefährdungsgrund	-
Schutzziel	erhalten
Schutzmassnahme	-
Aktuelle Nutzung	Weide
Bemerkung	-

Nr. / Kategorie	**G19 Moräne**		
Name	Gummenwald		
Parzellennummer	97, 99, 100, 2401, 2404, 2781, 3492, 3943, 4134, 4279, 4772		
Koordinaten	2'695'126 / 1'211'765	**Fläche [a]**	2079
Bedeutung	lokal	**Länge [m]**	-

Beschrieb	Moränenwälle: gut erhaltene Moränenzüge der Rückzugsstadien des Alpgletschers
Gefährdung	gering
Gefährdungsgrund	Kiesabbau
Schutzziel	erhalten
Schutzmassnahme	keine Kiesgewinnung
Aktuelle Nutzung	Weide
Bemerkung	sieben Teilflächen; im Kar "Zwüschet Mythen" sind auf der Ostseite der Mythen weitere ausserordentlich schöne Moränenwälle der gleichen Stadien vorhanden; diese befinden sich jedoch zum grossen Teil ausserhalb der Gemeindegrenze von Schwyz

Nr. / Kategorie	**G20 Felswand / Felsformation / Steinbruch**		
Name	Gebiet Ibergeregg / Schijen		
Parzellennummer	2417, 2420, 2435, 4933		
Koordinaten	2'698'792 / 1'207'611	**Fläche [a]**	10694
Bedeutung	regional	**Länge [m]**	-

Beschrieb	"Chli Schijen", bestehend aus Malmkalk der Klippendecke; "Hudelschijen" und "Grosser Schijen", beide bestehend aus Triasgestein (Hauptdolomit); mit Rutschungen, Sackungen und Felsstürzen
Gefährdung	gering
Gefährdungsgrund	Baute / Anlage
Schutzziel	Landschaft von Bauten freihalten
Schutzmassnahme	-
Aktuelle Nutzung	Weide / Schnitt
Bemerkung	-

Nr. / Kategorie	**G21**	**Felswand / Felsformation / Steinbruch**	
Name	Unterhalb Restaurant Hirschen		
Parzellennummer	263, 2865		
Koordinaten	2'690'455 / 1'211'275	**Fläche [a]**	13
Bedeutung	regional	**Länge [m]**	-

Beschrieb	Burgsandstein Typlokalität: Querbruch der äusseren Einsiedler Schuppenzone, der vom Burgbach gequert wird; an dieser Stelle ist ein Sandsteinflysch aufgeschlossen, der als "Burgsandstein" bezeichnet wird
Gefährdung	gering
Gefährdungsgrund	Baute / Anlage
Schutzziel	erhalten
Schutzmassnahme	beachten bei allfälligen Verbauungen des Bachs oder Wegausbaus
Aktuelle Nutzung	keine
Bemerkung	als Typlokalität wird der Ort bezeichnet, an dem erstmals ein Profil beschrieben werden konnte

Nr. / Kategorie	**G22 Felswand / Felsformation / Steinbruch**		
Name	Ehemaliger Steinbruch		
Parzellennummer	1698, 3577		
Koordinaten	2'690'300 / 1'209'270	**Fläche [a]**	23
Bedeutung	national	**Länge [m]**	-

Beschrieb Seewerkalk Typlokalität: die Urmibergplatte besteht aus geschuppten und mit Querbrüchen durchsetzten Kreideplatten; diese Kreidegesteine bestehen aus Schrattenkalk, Gault und mächtigem Seewerkalk

Gefährdung keine

Gefährdungsgrund -

Schutzziel erhalten

Schutzmassnahme -

Aktuelle Nutzung keine

Bemerkung der ehemalige Steinbruch wird von der Autobahnbrücke überquert; am südöstlichen Ende steht das Widerlager der Brücke im Areal des ehemaligen Steinbruchs; als Typlokalität wird der Ort bezeichnet, an dem erstamals ein Profil beschrieben werden konnte

Nr. / Kategorie	**G23**	**Landschaft**	
Name	PP Schlattli bis Ibergereggstrasse		
Parzellennummer	2242, 2243, 2244, 2245, 2247, 2248, 2250, 2252, 2255, 2258, 2262, 2284, 2311, 2312, 2322, 2323, 2324, 2328, 2329, 2330, 2331, 2357, 2360, 2361, 2379, 2392, 2393, 2394, 2443, 2444, 2774, 3442, 4857, 4926, 4927, 4942		
Koordinaten	2'695'091 / 1'206'180	**Fläche [a]**	3311
Bedeutung	lokal	**Länge [m]**	-

Beschrieb	Chlingentobel: ein durch Erosionstätigkeit entstandenes, bis zu 500 m tiefes Tobel
Gefährdung	keine
Gefährdungsgrund	-
Schutzziel	erhalten
Schutzmassnahme	-
Aktuelle Nutzung	-
Bemerkung	-

Nr. / Kategorie	**W1**	**Weiher / Tümpel / Stillgewässer**	
Name	Lauerzersee		
Parzellennummer	430, 795, 3507		
Koordinaten	2'689'936 / 1'209'716	**Fläche [a]**	2'339
Bedeutung	lokal	**Länge [m]**	273

Beschrieb Seeufer mit Schilfgürtel, Seerosen und weiteren Wasserpflanzen

Gefährdung gering

Gefährdungsgrund zu intensive Beweidung / Bewirtschaftung

Schutzziel erhalten

Schutzmassnahme 10 m entlang Seeufer Düngeverbot auf Parz. 3507 und 430

Aktuelle Nutzung -

Bemerkung Veränderungen des Seeufers sind untersagt